



USA tur – Yellowstone, Rocky Mountains mm. - I Motorhome – September 2017

Deltagere: Preben Møller, Kurt Andersen og N. C. Petersen



Dette er rejsen, hvis man vil opleve det bedste af den storslåede amerikanske natur. Her opleves endeløse prærier, kommer tæt på det rige dyreliv og den vilde natur i de smukke nationalparker, ser spektakulære klippeformationer og besøger traditionelle amerikanske westernbyer på et rigtigt road trip i USA. Rejsen starter og slutter i Denver, Colorado, og indimellem opleves nogle af de allerstørste naturhøjdepunkter i det centrale USA.

Fantastiske naturoplevelser i flere nationalparker

Denne fantastiske naturrejse bringer os rundt i Colorado, South Dakota, Wyoming og Utah i hjertet af USA. Undervejs besøger vi nogle af landets flotteste nationalparker, der giver store, og meget forskelligartede, naturoplevelser.

I Rocky Mountain National Park kan vi beundre de smukke bjergtinder og komme tæt på nogle af de vilde dyr, der har hjemme her. I Grand Teton National Park går vi på opdagelse i det åbne prærielandskab med klare søer, indrammet af savtakkede, sneklædte bjergtinder, og i Yellowstone National Park, kan vi blandt andet se geysere og varme kilder, der er med til at gøre verdens ældste nationalpark til noget helt unikt.

Spektakulære klippeformationer

På rejsen rundt i de amerikanske landskaber får vi også mulighed for at beundre synet af flere forskellige klippeformationer. Vi ser Mount Rushmore, hvor ansigterne af fire tidligere amerikanske præsidenter skuer ud over området. Vi kan opleve den mystiske klippe, Devils Tower, der står som skudt op af jorden på dramatisk vis. I den barske Badlands National Park kan vi beundre stejle, rød/sorte klippeformationer.

Og meget, meget mere... (se detail-beskrivelser nedenfor).

Tur-forslag:

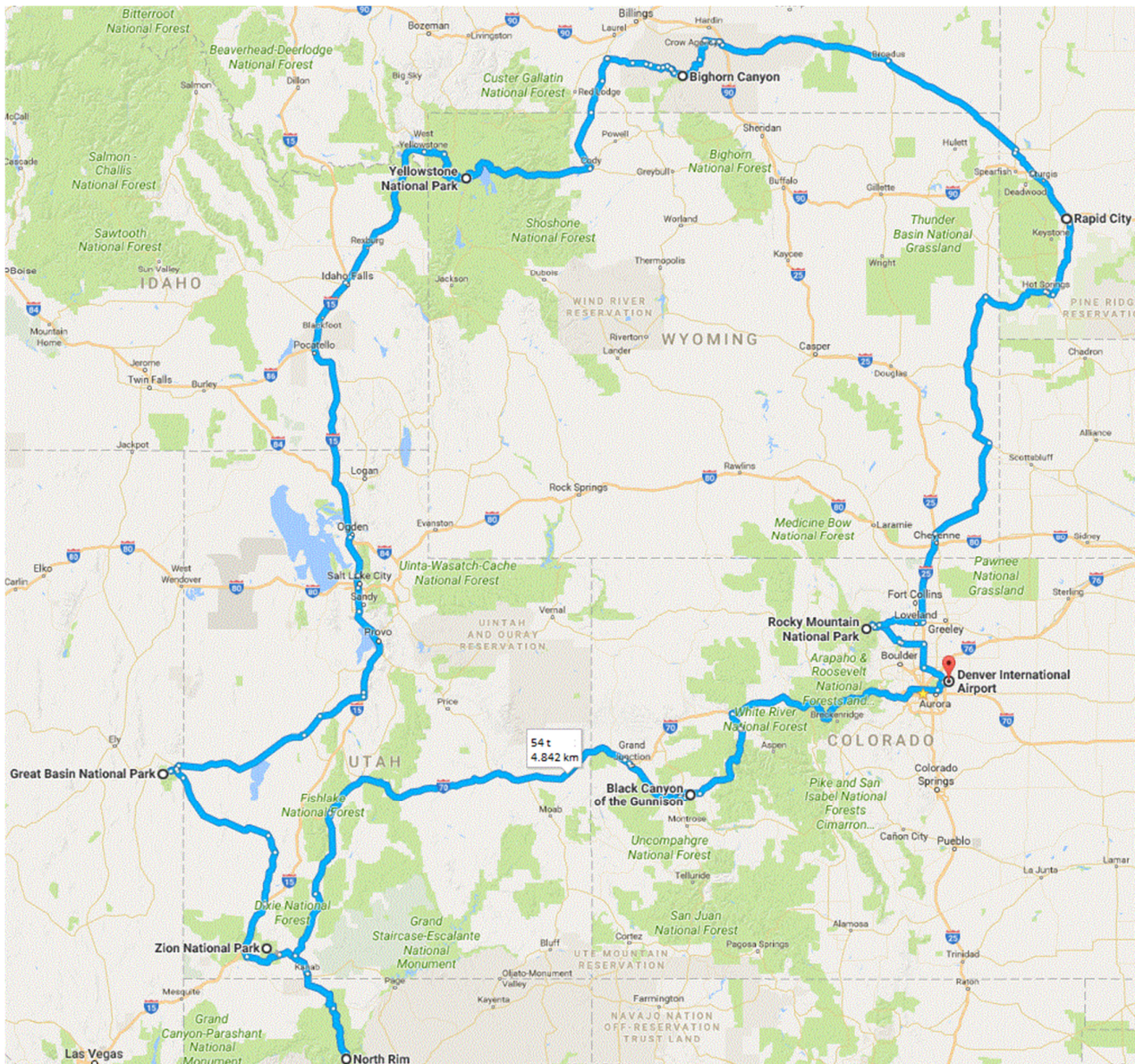
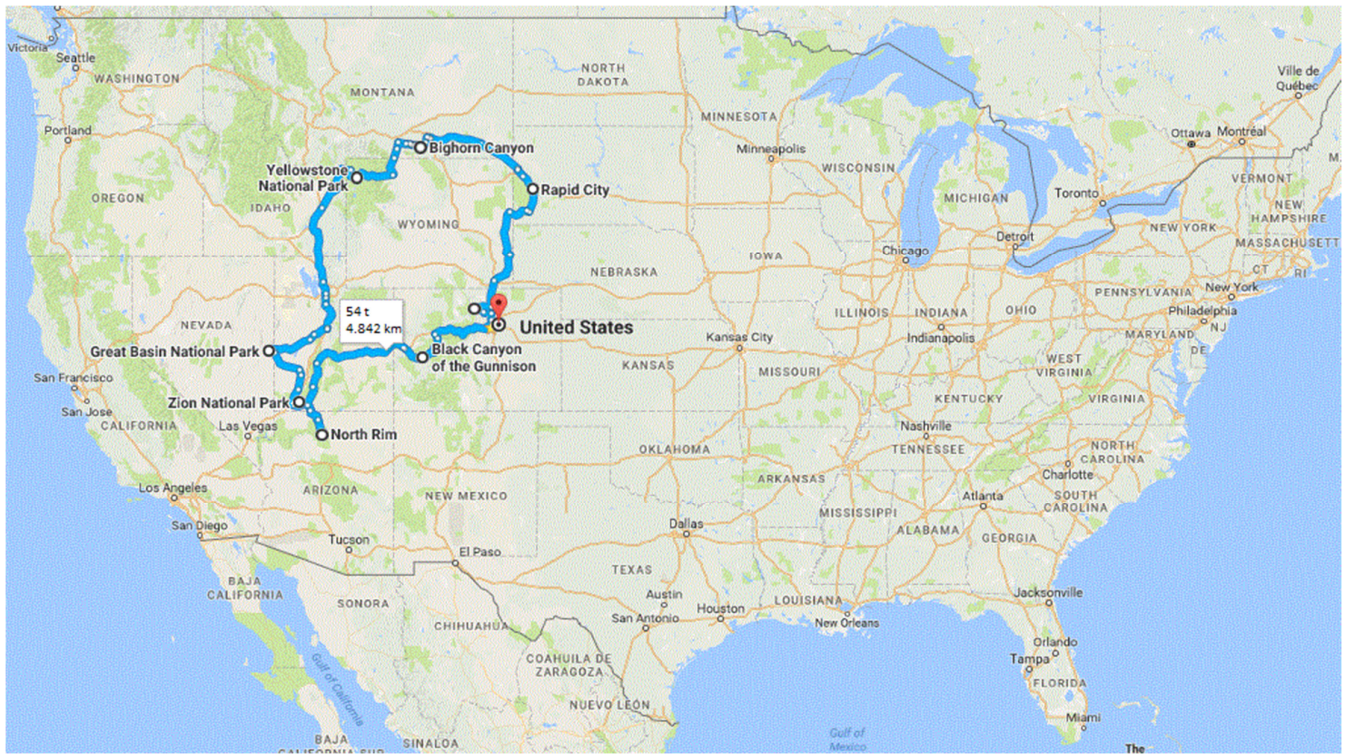
Nedenfor er CPT's og Kurts forslag til turen sammenskrevet og beskrevet.

Først vises oversigtskort over turen med tidsestimat. Derefter beskrives turen dag for dag.

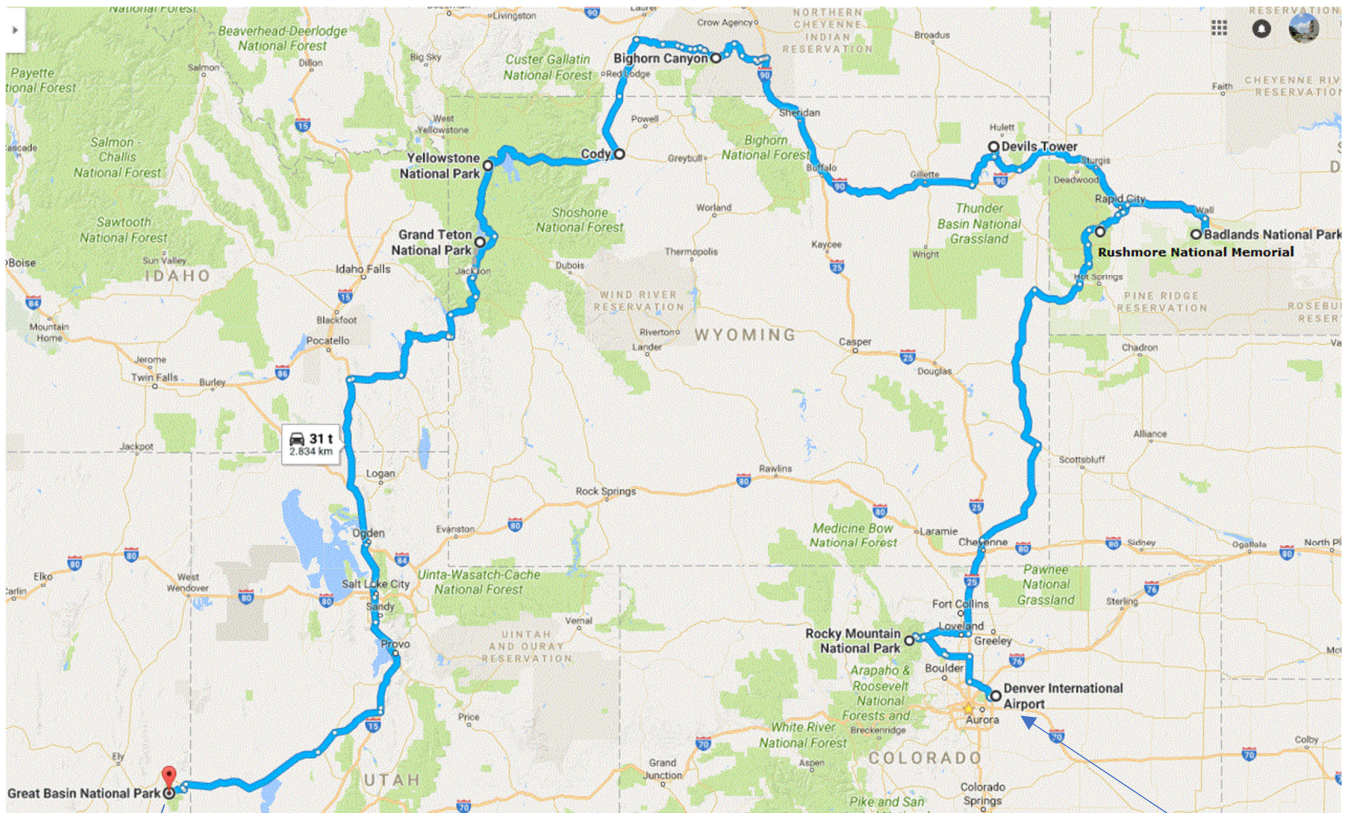
Med rødt er anført spørgsmål og andre ting til afklaring.

Turen er ret omfangsrig, og ud fra mit tidsestimat er den 6-7 dage for lang, så noget skal nok skæres væk.

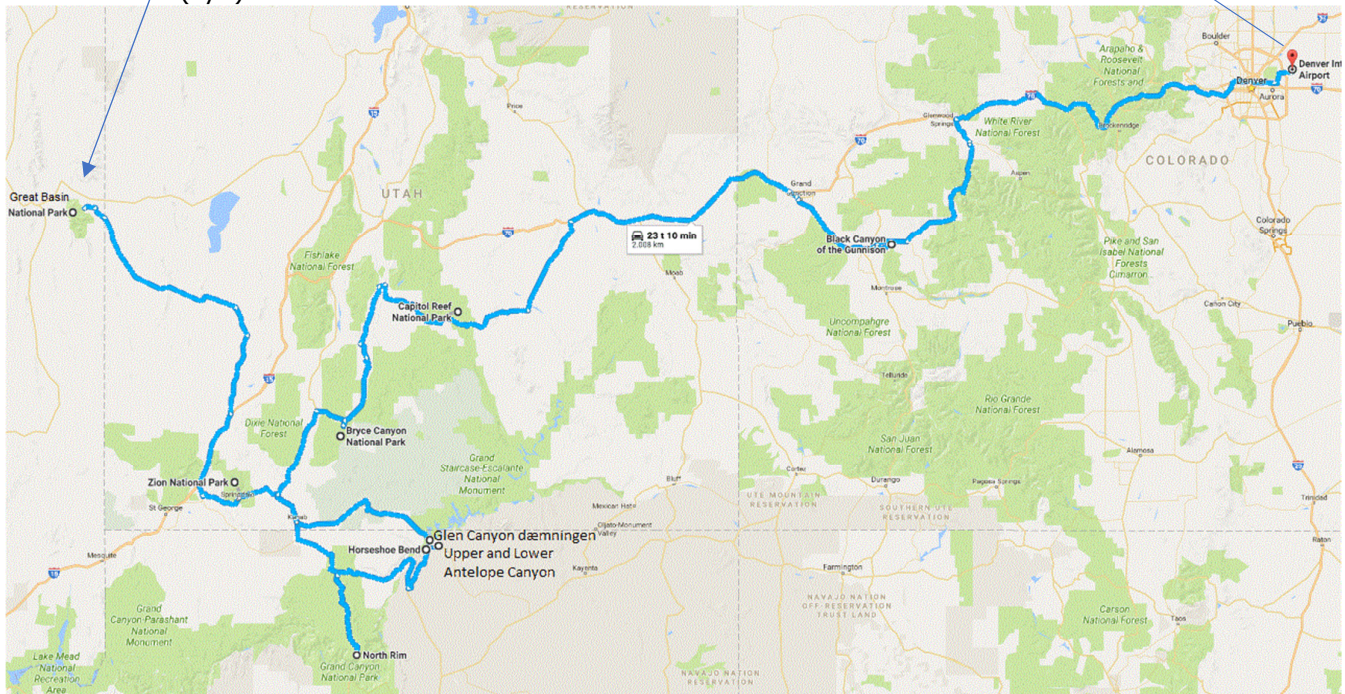
Derudover vil det nok være en god idé, at vi prioriterer, hvad vi gerne vil se og hvad vi kan undvære, hvis tiden bliver knap.



Kort udsnit 1 (nord):



Kort udsnit 2 (syd):



	KM	TID	
Kort 1	2.834	31 timer 00 min.	
<u>Kort 2</u>	<u>2.008</u>	<u>23 timer 10 min.</u>	
<u>I alt</u>	<u>4.842</u>	<u>54 timer 10 min.</u>	= 89 km i timen v/alm. bil
<u>I alt</u>	<u>4.842</u>	<u>81 timer</u>	= 60 km i timen v/mobilhome (~alm. bil - 33%)/anslået

NB: Dette er "netto-tider", dvs. uden særlige ophold og andre "svink-ærinder".

Kørselstiderne nedenfor er beregnet med tiden v/alm. bil + 33%.

Tur-oversigt: USA 2017

Dato	Beskrivelse			Over- natning	Aktivitet/ sightseeing	Kørsel		
	Kørsel	Aktivitet	Overnatning			Tidspunkt	KM	Tid
6/9			Denver	6-7/9				
	Denver Intn. Lufthavn - Rocky Mountain National Park					7/9 am	128	2.10
7-9/9			Rocky Mountain National Park	7-9/9	7/9 pm+8/9			
	Rocky Mountain National Park - Rushmore National Memorial					9/9	587	9.47
10/9			Rushmore National Memorial	9-11/9	10/9			
11/9	Rushmore National Memorial - Badlands National Park					11/9 am	135	2.15
			Badlands National Park	11-12/9	11/9 pm			
12/9	Badlands National Park - Devils Tower					12/9 am	266	3.15
			Devils Tower	12-13/9	12/9 pm			
13/9	Devils Tower - Bighorn Canyon					13/9 am	410	5.35
			Bighorn Canyon	13-14/9	13/9 pm			
14/9	Bighorn Canyon - Cody - Yellowstone National Park					14/9	403	6.50
15-18/9			Yellowstone National Park	14-19/9	15-18/9			
19/9	Yellowstone National Park - Grand Teton National Park					19/9 am	48	55
19-20/9			Grand Teton National Park		19 pm-20/9			
21/9	Grand Teton National Park - Great Basin National Park					21/9	797	11.20
21-23/9			Great Basin National Park	21-23/9	22/9			
23/9	Great Basin National Park - Zion National Park					23/9 am	321	4.30
23-24/9			Zion National Park	23-25/9	23 pm-24/9			
25/9	Zion National Park - Grand Canyon North Rim					25/9 am	176	3.00
25-26/9			Grand Canyon North Rim	25-27/9	25 pm-26/9			
27/9	Grand Canyon North Rim - Horseshoe Bend					27/9 am	191	3.00
			Horseshoe Bend	27-28/9	27/9 pm			
28/9	Horseshoe Bend - Upper og Lower Antelope Canyon - Glen Canyon Dam - Bryce NP					28/9	262	4.00
			Upper og Lower Antelope Canyon og Glen Canyon Dam		28/9 am			
29/9			Bryce Canyon National Park	28-30/9	29/9			
30/9	Bryce Canyon National Park - Capitol Reef National Park					30/9 am	180	2.50
			Capitol Reef National Park	30/9-1/10	30/9 pm			
1/10	Capitol Reef National Park - Black Canyon of the Gunnison National					1/10 am	384	5.30
			Black Canyon of the Gunnison National	1-2/10	1/10 pm			
2/10	Black Canyon of the Gunnison National - Denver Intn. Lufthavn					2/10	452	7.00

NB: am = formiddag / pm = eftermiddag



Onsdag den 6. september 2017:

Fly:

FLY LH 837 - LUFTHANSA ONS 06 SEPTEMBER 2017

AFGANG: BILLUND, DK (BILLUND) 06 SEP 10:40

ANKOMST: FRANKFURT, DE (FRANKFURT INTL), TERMINAL 1 06 SEP 12:05

FLYRESERVATIONSREF: LH/JW2MMZ

RESERVATION BEKRAEFTET, OEKONOMI (K) REJSETID: 01:25

FLY LH 446 - LUFTHANSA ONS 06 SEPTEMBER 2017

AFGANG: FRANKFURT, DE (FRANKFURT INTL), TERMINAL 1 06 SEP 13:25

ANKOMST: DENVER, CO (DENVER INTERNATIONAL) 06 SEP 15:35

FLYRESERVATIONSREF: LH/JW2MMZ

RESERVATION BEKRAEFTET, OEKONOMI (K) REJSETID: 10:10

Hotel-overnatning:

Hotel: Baymont Inn & Suites Denver International Airport

Address: 6805 N. Argonne Street, Denver

Telefon: (303)3735400.

Reservation: 1 night.

Check-ind: 06.09.17.

Check-ud: 07.09.17.

Reservations nr.: 256-2999467

PNR Ref: 256-2999467.

NB: Antal værelser?

Vejret i Denver:

WED 9/6



29° /11°

Sun and
some clouds

Hist. Avg.
29°/11°

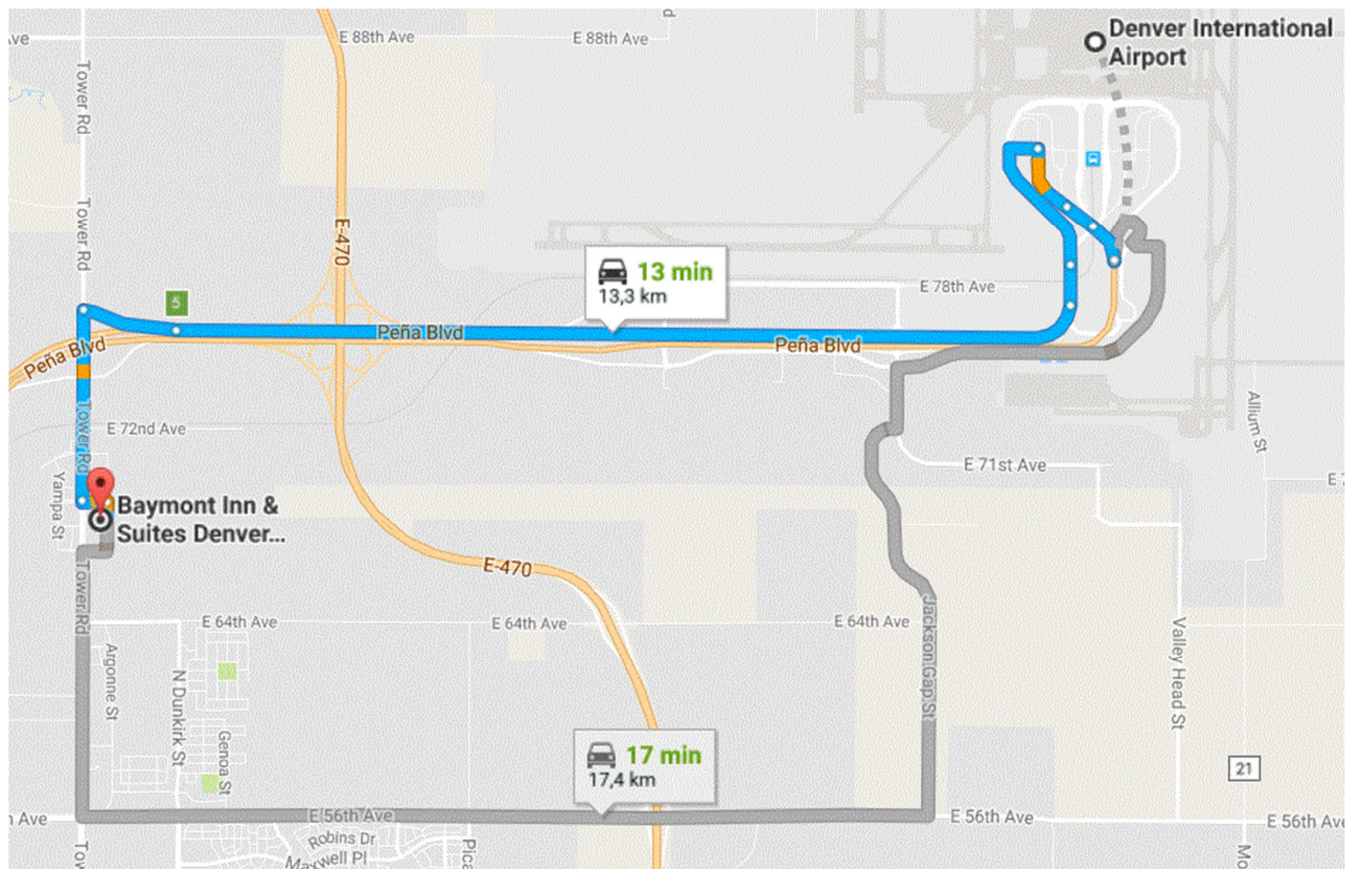
THU 9/7



28° /10°

Mostly sunny

Hist. Avg.
29°/11°



Torsdag den 7. september 2017:

Motorhome afhentning:

Bil: Motorhome - Cruise America.

Afhentning: Denver Intl Apt 07.09.17. - Aflevering: Denver Intl Apt 26.09.17.

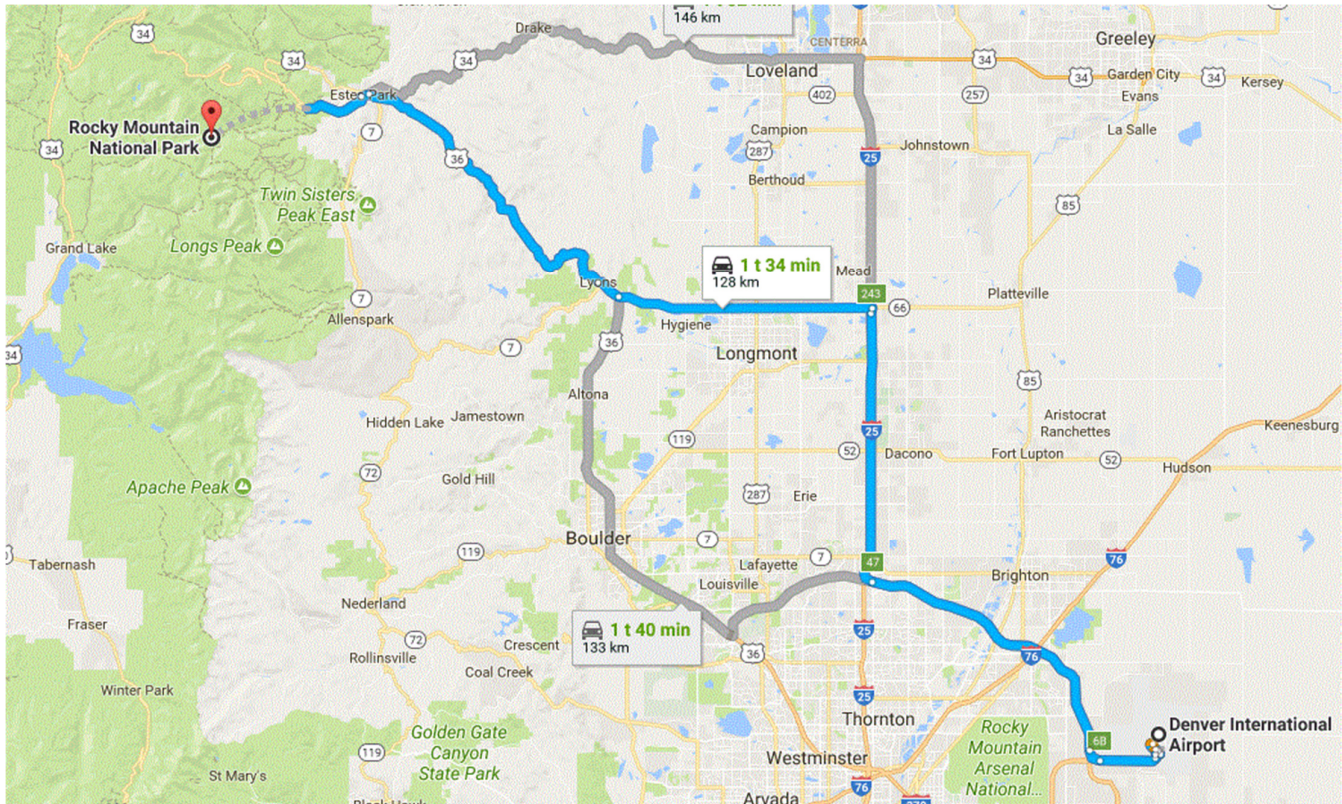
Beskrivelse: 19 day hire. Cruise America C25 inkl. udstyrspakker samt 2000 miles. Reservations nr.: DEN K71641.

NB: Hvornår og hvor i lufthavnen skal vi henvende os (det må være en stor lufthavn)?

Denver kontor: 8950 N Federal Blvd, Federal Heights, CO 80260, USA

Denver Internationale Lufthavn - Rocky Mountain National Park (128 km – ca. 2 timer 10 min.)

Fra Denver kører vi ud i det fantastiske amerikanske landskab. Næste stop er Rocky Mountain National Park, der ligger nordvest for Denver.



Rocky Mountain National Park (Torsdag den 7. – lørdag den 9. september)

I Rocky Mountains kan blandt andet opleves den storslåede udsigt til majestætiske bjergtinder og komme tæt på områdets varierede dyreliv - her lever både elge, pumaer, sortbjørne og mange andre. Nationalparken byder også på idylliske, grønne skovområder og den store Colorado River.

Parker bilen og gå på opdagelse i den vilde natur. Rocky Mountain National Park rummer hele 562 kilometer vandrestier, så her er rig mulighed for virkelig at komme ud i det spektakulære landskab. Indsug den friske bjergluft, gå langs rislende bække og se trægrænsen slutte i øde tundra på de høje bjerge. Er vi til klatring, har lyst til at fiske i en af parkens søer, eller drømmer om at opleve Rocky Mountains på hesteryg, så er der også mulighed for det.



Lonely Planet:

Velkommen til den største attraktion i de nordlige Rockies. Et af de største trækplastre i hele Colorado er Rocky Mountain National Park, der giver rejsende en overflod af bjerglyksaligheder. Over 560 km vandreruter krydser alpine enge, går langs søer, passerer vandfald og går til toppen af over 3.500 m høje bjerge. Selv hvis du kun når til det laveste punkt i parken, er du stadig mere end 2.000 m over havets overflade.

Parkens virkelige vidundere begynder over trægrænsen, hvor selv folk der ikke er stærke vandrere, kan opleve den alpine tundras utrolige landskab. To smukke veje, heriblandt den højest beliggende asfalterede vej i landet, strækker sig over trægrænsen og giver bilister uhindret udsigt over højlandet. Med wapitihjorte, elge, bighornfår, sortbjørne, prærieulve og sorthalede hjorte er parken et af de bedste steder at se på dyreliv i delstaten. Hvem havde troet, det kunne være så sjovt at få propper i ørerne?

Turforslag 2 dage: DENNE STRÆKNING er på 128 KM (Der findes også en 4 dages tur)



1) Old Fall River Rd: Stå tidligt op for at undgå menneskemængderne, og kør op ad denne historiske etsporede grusvej, der går ind i the Rockies' himmelske højland.

2) Alpine Visitor Center: Parkér bilen ved toppen af Fall River Rd, og udforsk dette enestående besøgscenter med slående udsigt.

3) Trail Ridge Rd: Fra besøgscenteret, så kør sydvestpå ad Trail Ridge Rd helt til Fairview Curve. Nyd udsigten inden tilbageturen til dit startpunkt via den sydøstlige strækning af Trail Ridge Rd.

4) Twin Sisters Peak: Sæt dine lunger og ben på deres første test om eftermiddagen, og vandr 6 km til toppen af dette 3.483 m høje bjerg. Udsigten til Longs Peak er forrygende.

5) Wild Basin: Pak frokost på dag to, og tilbring dagen med at udforske vandrestierne, søerne og vandfaldene i Rocky Mountain National Parks smerteligt skønne Wild Basin-område. Da det er en anelse væk fra parkens hovedattraktioner, er der færre besøgende.

6) Ed's Cantina & Grill: Forkæl dig selv med en lækker aftensmad ved floden på denne mexicanske restaurant i topklasse i Estes Park. Ja, du kunne lave din egen chili over lejrblået, men hvorfor skulle man gøre det med så god mad så tæt på?

Campingplads?

Der findes en del i området, f.eks.:

5) Bedste campingplads: Moraine Park:
Godt nok er den stor, men den er også smuk (hvorfor ville wapitihjorte og elge ellers hænge ud her?).

Vejret i Rocky Mountain:

THU 9/7



10° / -5°

Sun and some clouds

Hist. Avg.
17° / -2°

FRI 9/8



10° / -4°

Sunshine and some clouds

Hist. Avg.
16° / -2°

SAT 9/9



12° / -2°

Partly sunny

Hist. Avg.
16° / -2°

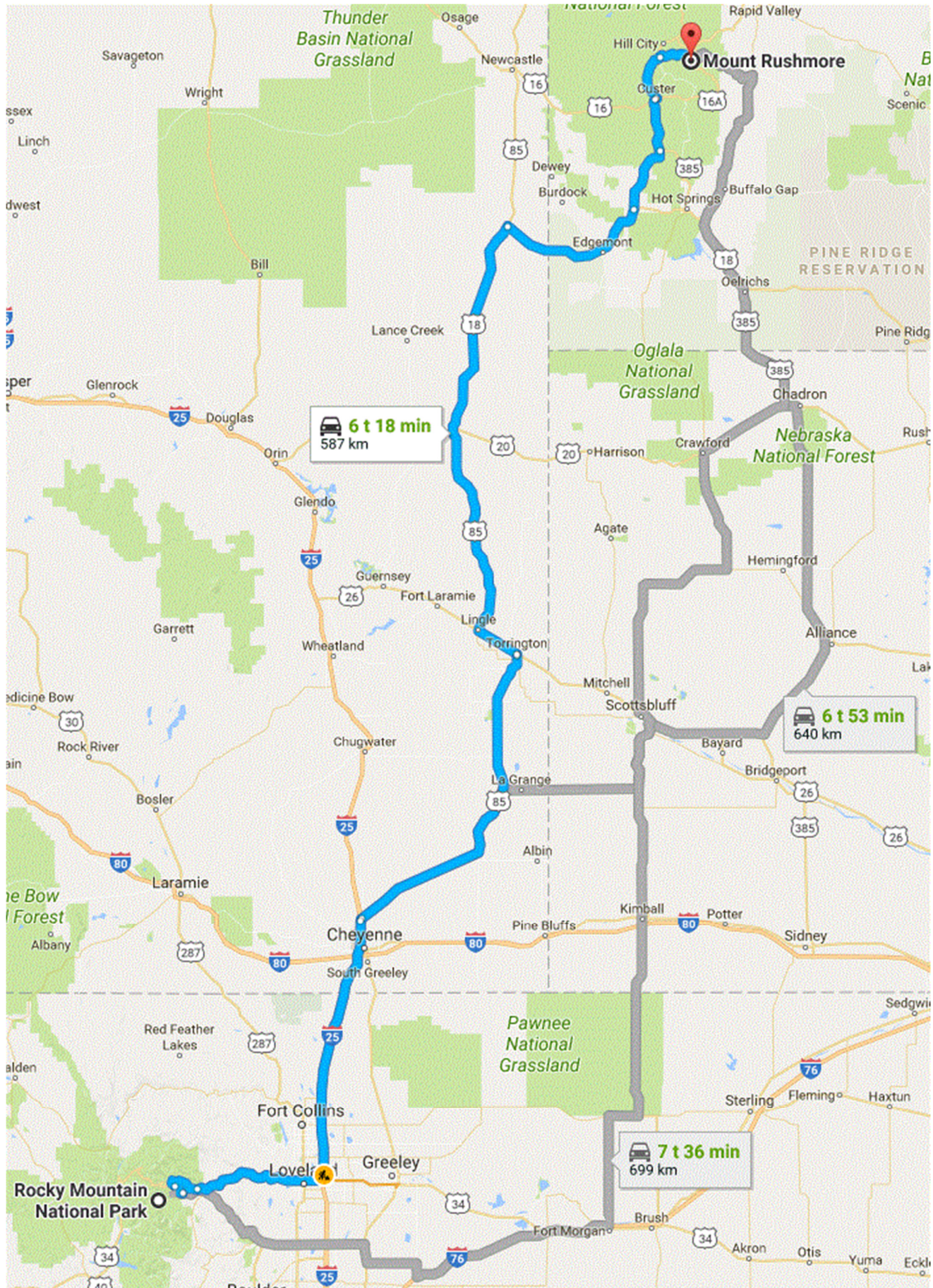
Rocky Mountain



Lørdag den 9. september 2017:




Rocky Mountain National Park - Rushmore National Memorial (587 km – ca. 8 time 20 min.)

Efter at have taget afsked med Rocky Mountains National Park fortsætter rejsen nordpå mod Rushmore National Memorial.



Campingplads?

Vejret Rapid City:

SUN 9/10	MON 9/11	TUE 9/12
		
22° /13°	25° /9°	21° /9°
Mostly sunny	Sunshine with a thunderstorm	Cloudy, a t-storm; colder
<u>Hist. Avg.</u> 24°/9°	<u>Hist. Avg.</u> 24°/8°	<u>Hist. Avg.</u> 24°/8°

Søndag den 10. september 2017:

Rushmore National Memorial

Vi besøger den berømte klippe, hvor ansigterne på fire berømte amerikanske præsidenter er skåret ud af bjergsiden. Det er en stor oplevelse at se de berømte, 18 meter høje granitudskæringer af George Washington, Thomas Jefferson, Theodore Roosevelt og Abraham Lincoln på nært hold.

Det var historikeren Doane Robinson fra South Dakota, der kom på idéen om at udskære berømtheder i klipperne i Black Hills regionen i South Dakota - for at tiltrække turister til området. Den dansk/amerikanske skulptør Gutzon Borglum blev hyret til at stå for arbejdet med at skære i klipperne. Robinson ønskede oprindeligt, at billederne i klippen skulle forestille westernhelte, men Borglum besluttede, at skulpturene skulle have en mere national appel og valgte derfor, at det skulle være fire tidligere præsidenter, der skulle foreviges i Mount Rushmores granit. Forslaget blev vedtaget, og der blev fundet sponsering til projektet. Konstruktionen begyndte i 1927, og ansigterne blev færdige mellem 1934 og 1939.

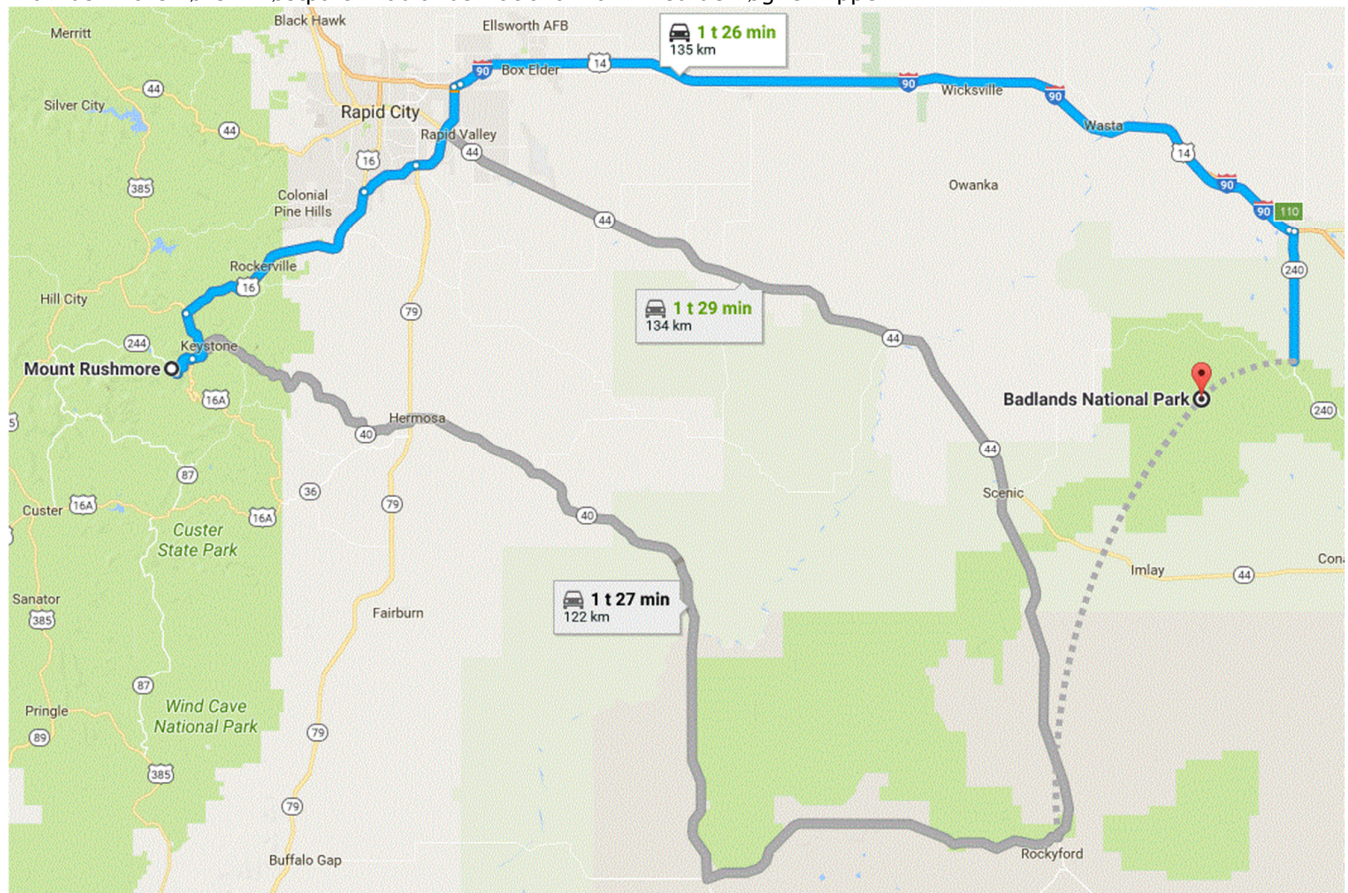
Mount Rushmore er i dag et symbol på USA. Hvert år besøges stedet af cirka to millioner mennesker.



Mandag den 11. september 2017:

Rushmore National Memorial - Badlands National Park (135 km – ca. 1 time 55 min.)

Fra Rushmore kører vi østpå til Badlands National Park med de nøgne klipper.



Badlands National Park

Vi besøger Badlands National Park, hvor vi kan opleve et spektakulært klippelandskab, der er skabt af vind og vand, der har eroderet områdets lerrige jord over millioner af år.

Kør rundt på store, græsrigge præriesletter mellem nøgne klipper, der skyder stejlt op af jorden. Farverne på klipperne i det barske Badlands er en spektakulær sammensætning af sort/blå kulstriber og markant rød lerjord.

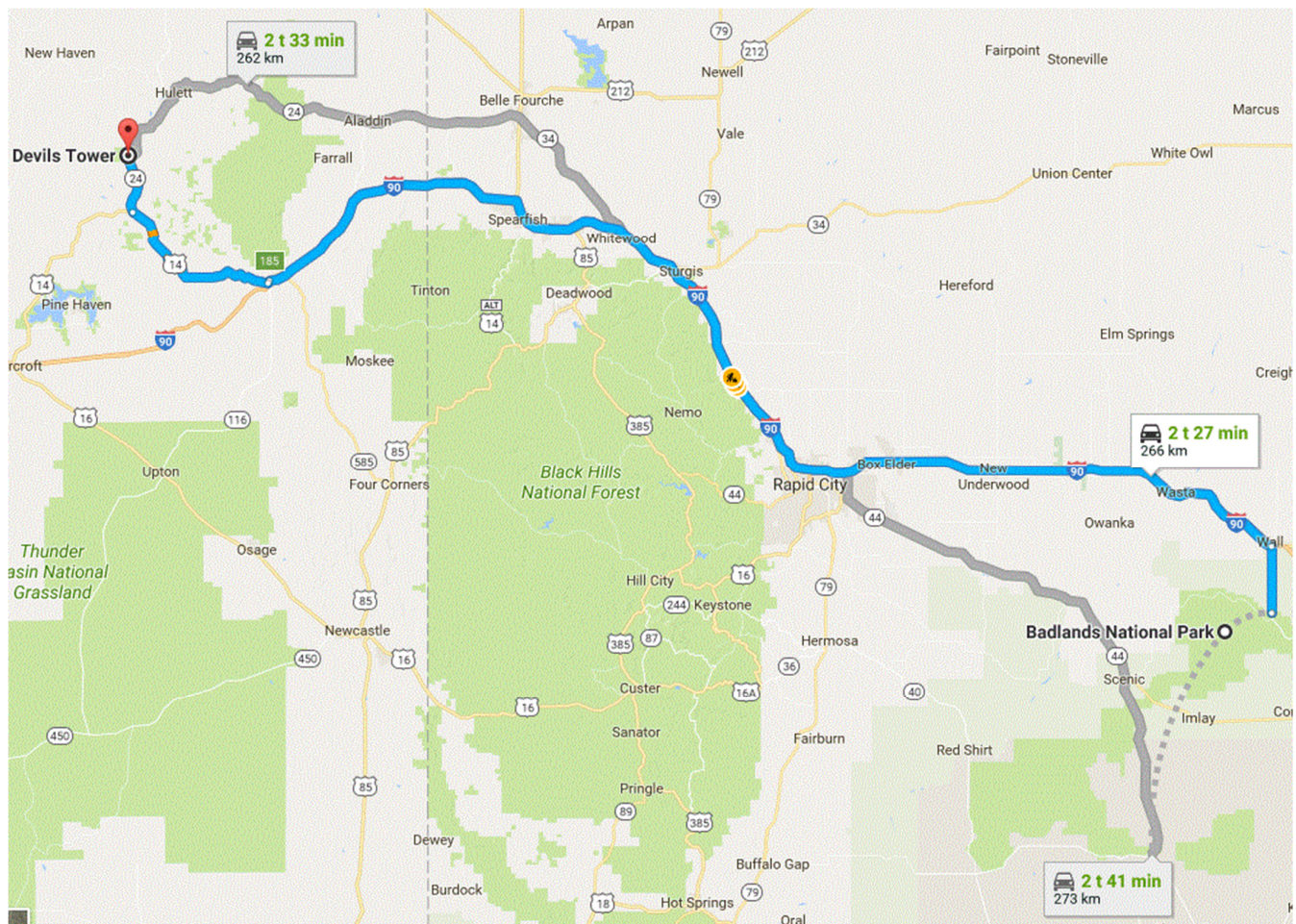


Campingplads?

Tirsdag den 12. september 2017:

Badlands National Park – Devils Tower (266 km – ca. 3 time 15 min.)

Om morgenen kører vi fra Badlands og South Dakota og kører vestpå. Først krydser vi grænsen til Wyoming og efter cirka to timers kørsel bliver vi mødt af et meget særpræget syn, klippen Devils Tower.



Devils Tower

Klippen Devils Tower skyder dramatisk 386 meter lodret op i luften.

Den ser nærmest hel symmetrisk rund ud, og dens sider rummer dybe riller, der ser ud som om en kæmpe har stået med en rive og skrabet i klippen.

Gå en tur og se nærmere på den specielle klippe og det omkringliggende landskab.

Devils Tower var det første officielle nationale monument i USA, udnævnt af præsident Theodore Roosevelt i 1906.

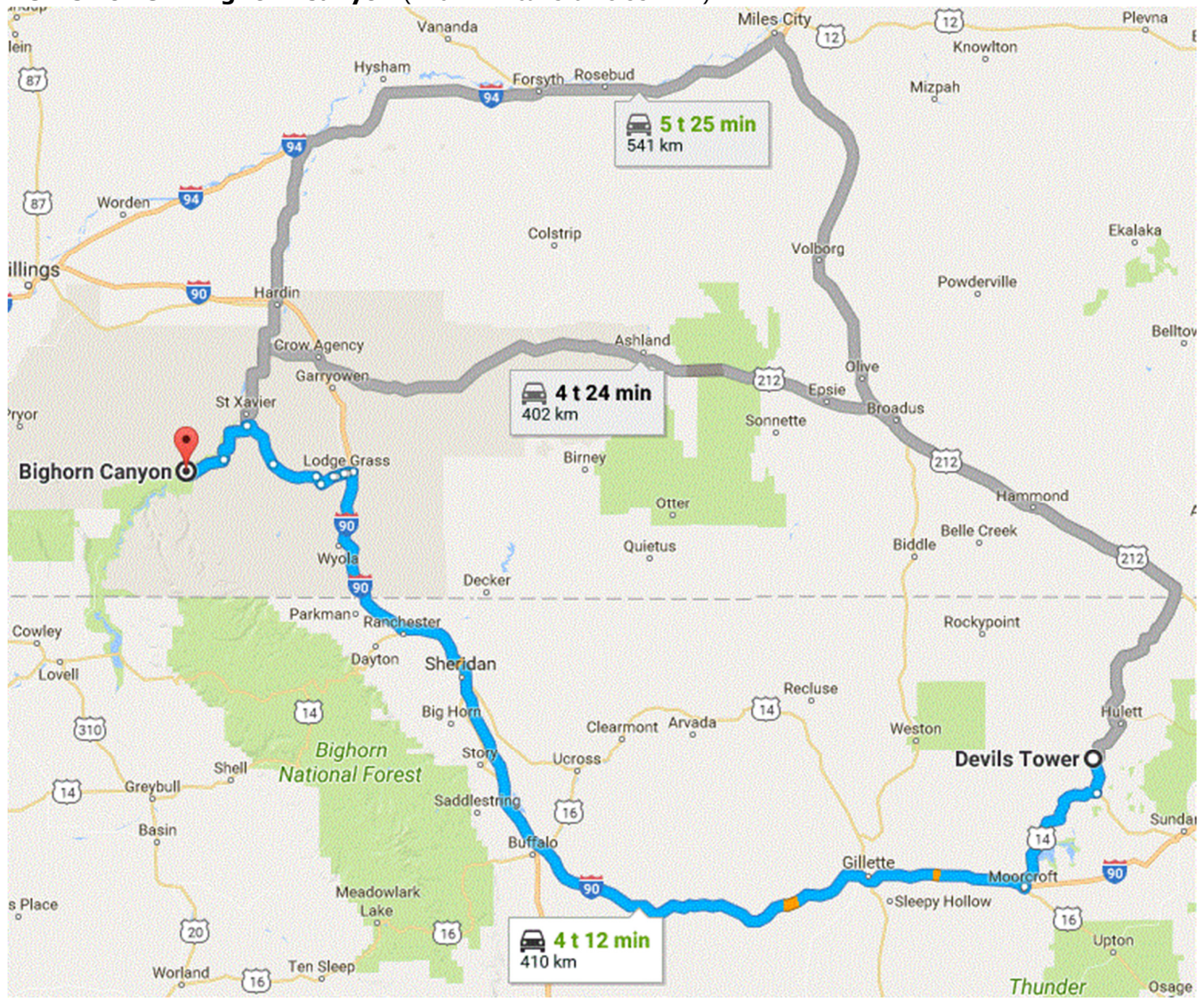
Cirka 400.000 mennesker besøger årligt den specielle klippe.

Campingplads?



Onsdag den 13. september 2017:

Devils Tower - Bighorn Canyon (410 km – ca. 5 time 35 min.)



Bighorn Canyon



Spektakulær udsigt, uendelige muligheder.

Det store, vilde landskab i Bighorn Canyon National Recreation Area giver besøgende uovertrufne muligheder for at fordybe sig i den naturlige verden og opleve underværkerne på dette ekstraordinære sted.

Området skræver over grænsen mellem Wyoming og Montana.

Med over 120.000 hektar kan man finde en forbløffende mangfoldighed i økosystemer, dyreliv og mere end 10.000 års menneskelig historie at udforske...

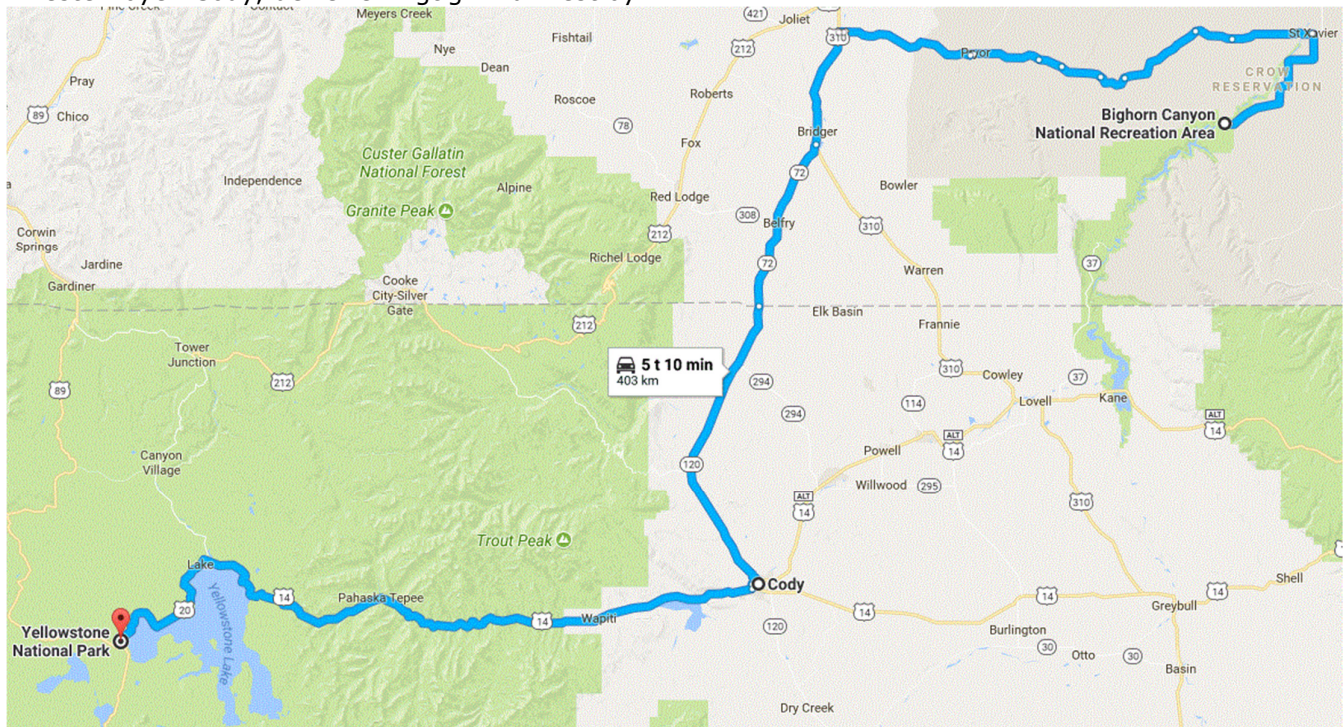
Campingplads?



Torsdag den 14. september 2017:

Bighorn Canyon – Cody - Yellowstone National Park (403 km – ca. 6 timer 50 min.)

Vi kører videre mod vest til legendariske Yellowstone National Park. Vi gør et ophold og strækker benene i westernbyen Cody, der er en rigtig Wild West by.



Cody

Cirka 10.000 mennesker bor der i byen, der er opkaldt efter William Frederick Cody, der er bedre kendt under sit legendariske cowboy-navn "Buffalo Bill".

Cody har en vigtig plads i USA's cowboy- og westernhistorie. Her kan vi besøge "The Buffalo Bill Center of the West", nær byens centrum, der huser fem museer under et tag om blandt andet områdets indianere, historie og om Buffalo Bill selv.



Vejret Cody:

THU 9/14



22° /5°

Partly sunny
with a shower

Hist. Avg.
23°/8°

FRI 9/15



21° /5°

Overcast with
a shower

Hist. Avg.
22°/8°

Vi kan også gå en tur i "Old Trail Town", hvor mere end 25 originale, historiske westernbygninger fra området er blevet samlet, så nysgerrige kan få et indblik i, hvordan en westerngade kunne se ud lige før år 1900. Rodeo er et vigtigt kulturelt element blandt cowboys i westernmiljøer, og dette er naturligvis også tilfældet i Cody. Byen kalder sig ligefrem for "Rodeo Capital of the World".

Campingplads?

Fredag den 15. – mandag den 18. september 2017:

Yellowstone National Park

Yellowstone-området blev i 1872 erklæret som nationalpark og skulle efter sigende være den ældste nationalpark i verden. I Yellowstone National Park har tager vi god tid til at opleve de mange forskellige og smukke landskaber, der byder på høje klipper, buldrende vandfald, frodige græssletter og et rigt dyreliv.

I den enorme park, på hele 8.983 kvadratkilometer, kan vi gå på opdagelse efter nogle af de spændende dyr. Vi kan blandt andet støde på ulve, grizzlybjørne og bisoner. Dyrelivet er rigest i parkens nordlige kløfter og dale.

Vi kan også se den berømte gejser, Old Faithful, der er en af de mest forudsigelige geotermiske fænomener på jorden, da den "går i udbrud" cirka hver 63. minut.

Der findes flere gejsere og mange andre geotermiske fænomener, som varme kilder og små jordskælv, i Yellowstone, da området ligger ovenpå en "sovende" men aktiv supervulkan, Yellowstone Caldera, der stadig påvirker landskabet i høj grad. Det er i høj grad disse ting, der gør Yellowstone til noget helt unikt.

I Lonely Planets bog om USA's nationalparker er der gode oplysninger med tur-forslag.

A book cover for 'Oplev USA's Nationalparker' by Lonely Planet. The cover features a red background with a white curved banner at the top. The title 'Oplev USA's Nationalparker' is written in large white letters. Below the title, it says 'Lonely Planets guide til de største oplevelser'. On the right side, there is a list of features: 'HIGHLIGHTS', 'REJSEPLANER', 'LOKALE EKSPERTER', and 'KORT', each with a small red circle icon. At the bottom right, the publisher's name 'Turbulenz' is visible.



Lonely Planet:

Intet sted i verden er helt som Yellowstone. Fra de rasende geysere til de hylende ulvekobler står landskabet alene som den sidste lomme af det vilde, oprindelige Amerika.

Yellowstone National Park er kronjuvelen i Greater Yellowstone Ecosystem og en destination for næsten alle besøgende i regionen. De virkelige seværdigheder er geysjerne og de varme kilder – naturens publikumsmagneter – men for hvert sving, syder og bobler dette landskab af ild og svovl som en gigantisk kogende kedel.

Tur-forslag: 3 dage (DENNE STRÆKNING: 210 KM)



1) Geysers Country: Udforsk mudderbassinerne, kilderne og geysjerne i parkens geotermiske centrum. Og se Great Fountain Geysir og Grand Prismatic Spring.

2) Old Faithful: Mens du er i Geysers Country, så trods menneskemasserne, og oplev parkens mest berømte seværdighed, som den blæser kogende mineralsk vand op i luften.

3) Old Faithful Inn Dining Room: Efter en travl dag, så forkæl dig selv med aftensmad bestående af ørredkage, antilopepølse og bisonravioli på denne klassiske Yellowstone-restaurant.

4) Lake Yellowstone Hotel: Find din indre romantiker frem, og tilbring en hyggelig nat på dette historiske hotel på bredden af Yellowstone Lake.

5) Grand Canyon of the Yellowstone: Start dag to med at udforske de smukke udkigspunkter og fantastiske vandreture i Yellowstones udgave af Grand Canyon.

6) Mammoth Hot Springs Dining Room: Støv dit tøj af, og nyd en fin aftensmad på dette elegante spisested. Bliv ikke overrasket over at se wapitihjorte udenfor!

7) Lamar Valley: Stå tidligt op på dag tre – virkelig tidligt – og tag til 'USA's Serengeti' for at se bison, grizzlybjørn, gaffelbuk, wapitihjort og trompetersvane.






8) Yellowstone Lake: Slut dagen af med at se solnedgangen over denne storartede alpinsø fra en holdeplads eller langs den nordøstlige bred.

Campingplads?

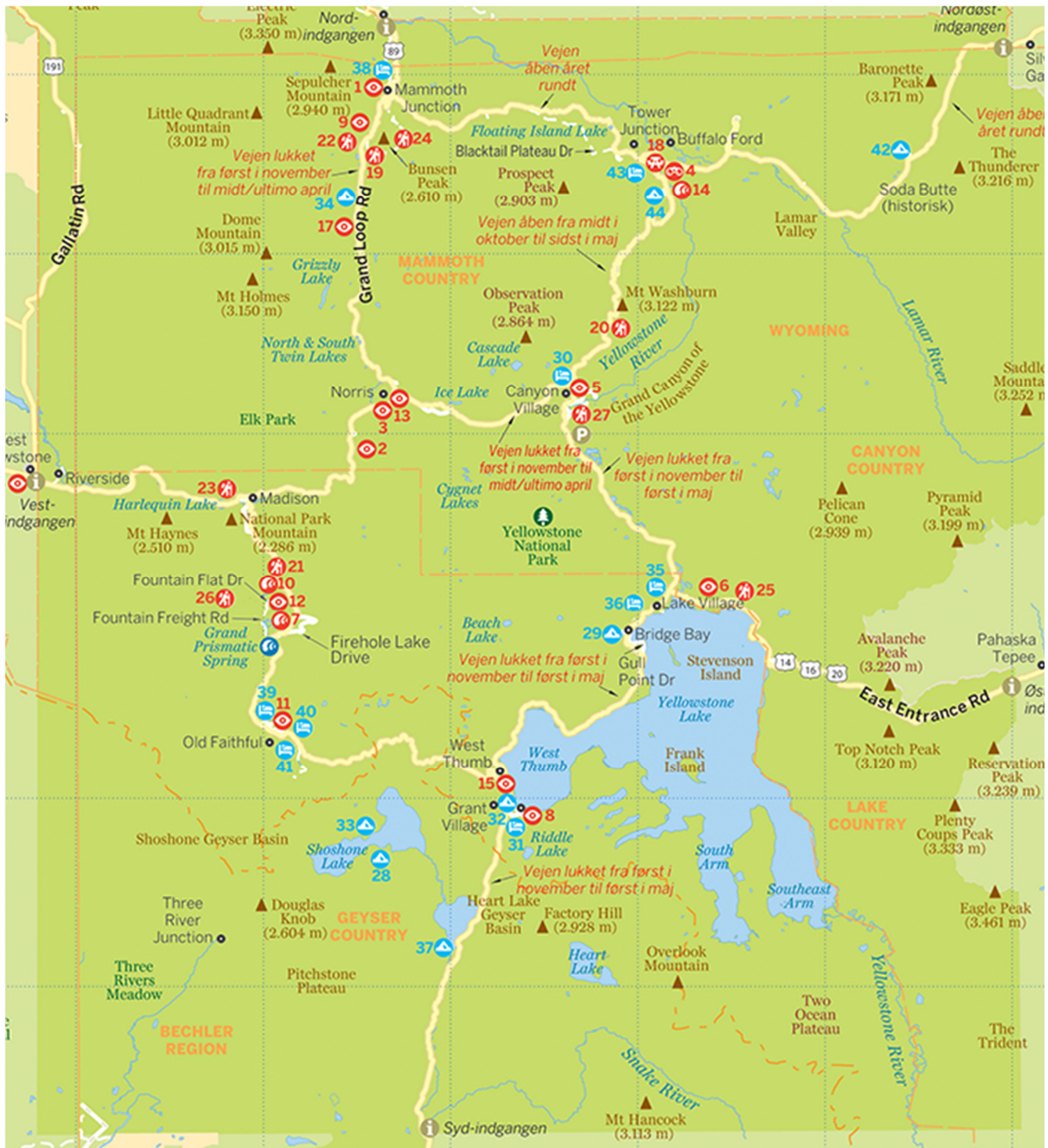
De fleste af Yellowstones campingpladser ligger ved naturlige knudepunkter, områder der engang blev hyppigt besøgt af indianere samt de første pelsjægere, opdagelsesrejsende og den amerikanske hær. National Park Service har syv campingpladser, der er først til mølle.

Xanterra driver fem af parkens 12 campingpladser (Canyon, Madison, Fishing Bridge, Bridge Bay og Grant Village), og disse er nogle få dollars dyrere end nationalparkens campingpladser. De har skylletoiletter, koldt vand og salgsautomater samt et par betalingsbrusere.

Vejret i Yellowstone:

FRI 9/15	SAT 9/16	SUN 9/17	MON 9/18	TUE 9/19
				
23° /17°	27° /16°	25° /17°	21° /15°	20° /18°
Cloudy with a shower	Cloudy, a thunderstorm; warm	Cloudy	Partly sunny	Mostly sunny
<u>Hist. Avg.</u> 22°/10°	<u>Hist. Avg.</u> 22°/9°	<u>Hist. Avg.</u> 22°/9°	<u>Hist. Avg.</u> 22°/9°	<u>Hist. Avg.</u> 21°/9°

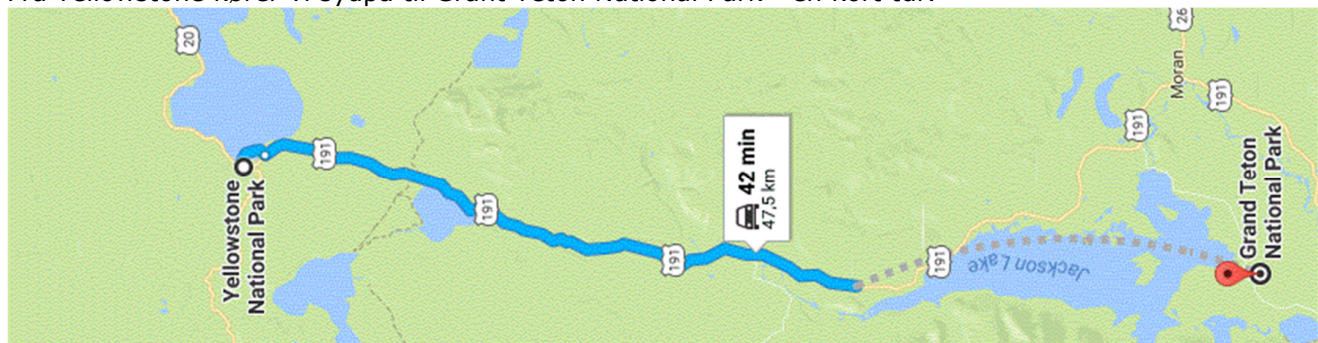




Tirsdag den 19. september 2017:

Yellowstone National Park - Grand Teton National Park (48 km - ca. 55 min.)

Fra Yellowstone kører vi sydpå til Grant Teton National Park - en kort tur.



Tirsdag den 19. – onsdag 20. september 2017:

Grand Teton National Park

Nationalparken er opkaldt efter bjerget Grand Teton (4.197 meter), der er det højeste punkt i Tetonbjergene.

Grand Teton National Park blev etableret i 1929 og er på størrelse med Lolland. Parken er nok allermest kendt for de ikoniske sneklædte bjergtinder. De savtakkede bjergtoppe bryder op af det flade prærielandskabet, som byder på store græssletter og klare gletsjersøer.

Følg stierne mellem høje grantræer og grønt græs. Nyd den friske luft og udsigten til bjergene. Gør holdt ved en af parkens mange idylliske søer. Smid jer i græsset, og drøm jer tilbage til tidligere tiders USA, hvor omvandrende jæger/samler-folk og Shoshone-indianere holdt til i området.



Lonely Planet:

Syd for Yellowstone ligger Grand Teton National Park, formentlig den mest berømte naturlige skyline i USA og landets mest ikoniske bjergkæde. Disse lodrette tinder, spejlet i en række smukke gletsjersøer, er det tætteste, man kommer på det postkortperfekte billede af alpin storslåethed, og det vil få selv de stejleste mennesker til at gyse af begejstring.

Tur-forslaget er på 3 dage (130 KM), men **foreslås** skåret ned til knap 2 dage.



- 1) **Dornans Chuckwagon:** Start din første dag i Grand Teton National Park med en kæmpe tallerkenfuld hjemmelavede surdejspandekager på denne kitschede, men sjove udendørs restaurant.
- 2) **Phelps Lake:** Forbrænd morgenmaden med en afslappende vandretur rundt om den naturskønne Phelps Lake. Stien er flad og velegnet til de fleste vandrere, så det er en god familieuflugt.
- 3) **Jenny Lake Lodge:** Efter en dag på vandrestierne, så sæt kurs mod Jenny Lake Lodge for en lækker aftensmad og en rolig nats søvn. Det her er parkens ældste hotel, og det oser af historie.
- 4) **Climbers' Ranch:** For noget langt mere rustikt (og billigere), så overnat på dette tilflugtssted for bjergbestigere, der nu er et hotel for vandrere og drives af American Alpine Club.
- 5) **Lake Solitude:** Stræk dine vandremuskler på dag to, og gå til denne storslåede sø. Tag en sidetur til Inspiration Point og en af de bedste udsigter i parken.
- 6) **Leigh Lake og Bearpaw Lake:** For noget knapt så anstrengende og mere familievenligt, så gå langs denne flade sti til disse to pæne søer. Udsigten til gletsjerkledte Mt Moran er sublim.
- 7) **Snake River Grill:** Kør sydpå til Jackson ved solnedgang, og flot dig med et uovertruffent måltid på dette legendariske, fine spisested.
- 8) **Alpine House:** Overnat i Jackson på det luksuriøse Alpine House, en overdådig B&B startet af to tidligere olympiske skiløbere.
- 9) **National Museum of Wildlife Art:** Brug din sidste dag på at udforske National Museum of Wildlife Art og National Elk Refuge, to af Jacksons største seværdigheder.




Campingplads?

De fleste campingpladser og hoteller har åbent fra først i maj til først i oktober, afhængig af vejrforhold.

NPS driver parkens seks campingpladser (800-6289988) efter først til mølle-princippet. Signal Mountain er nok det nemmeste sted at slå sig ned på grund af dens centrale beliggenhed.

En anden mulighed er FLAGG RANCH CAMPGROUND, der er en autocamperplads. Denne campingplads er en af de dyreste af slagsen og har pladser, man kan køre igennem, så man ikke behøver at bakke ud af dem, propan til salg, 24-timers brusere, vaskeri og et lejrbrålsprogram hver aften. Pladserne er som regel tilgængelige samme dag, men folk med autocampere bør reservere en uge eller mere forud.

Vejret Jackson (v/Teton National Park):

TUE 9/19	WED 9/20	THU 9/21
		
22° /1°	18° /-3°	18° /-4°
Periods of clouds and sun	Mostly sunny	Periods of clouds and sun
Hist. Avg. 21°/-1°	Hist. Avg. 21°/-1°	Hist. Avg. 21°/-1°



Grand Teton



Fredag den 22. september 2017:

Great Basin National Park

Great Basin National Park er en nationalpark i den østlig og centrale del af delstaten Nevada i USA. Parken blev etableret 27. oktober 1986, og er på 312.34 km².

I Great Basin-bækkenet findes 5.000 år gamle balfourianae-fyrretræer, gletsjermoræner og limstenshulerne Lehman Caves ved foden af Wheeler Peak blev oprindelig udpeget som National Monument den 24. januar 1922, og blev senere indlemmet i nationalparken. Her findes dyrearter som corynorhinus townsendii-flagermusen, gaffelbuk og Bonnevilles rødstrubet ørred.

Parken har fået sit navn fra Great Basin som er en tør bjergregion mellem Sierra Nevada og Wasatch Mountains.

Parken ligger i et tørt område med meget lav nedbør i løbet af året. Mesteparten af nedbøren falder som sne om vinteren eller som tordenvejr i løbet af sommermånederne. All nedbør i denne region fordamper, synker under jorden eller munder ud i søer; Intet når havet.



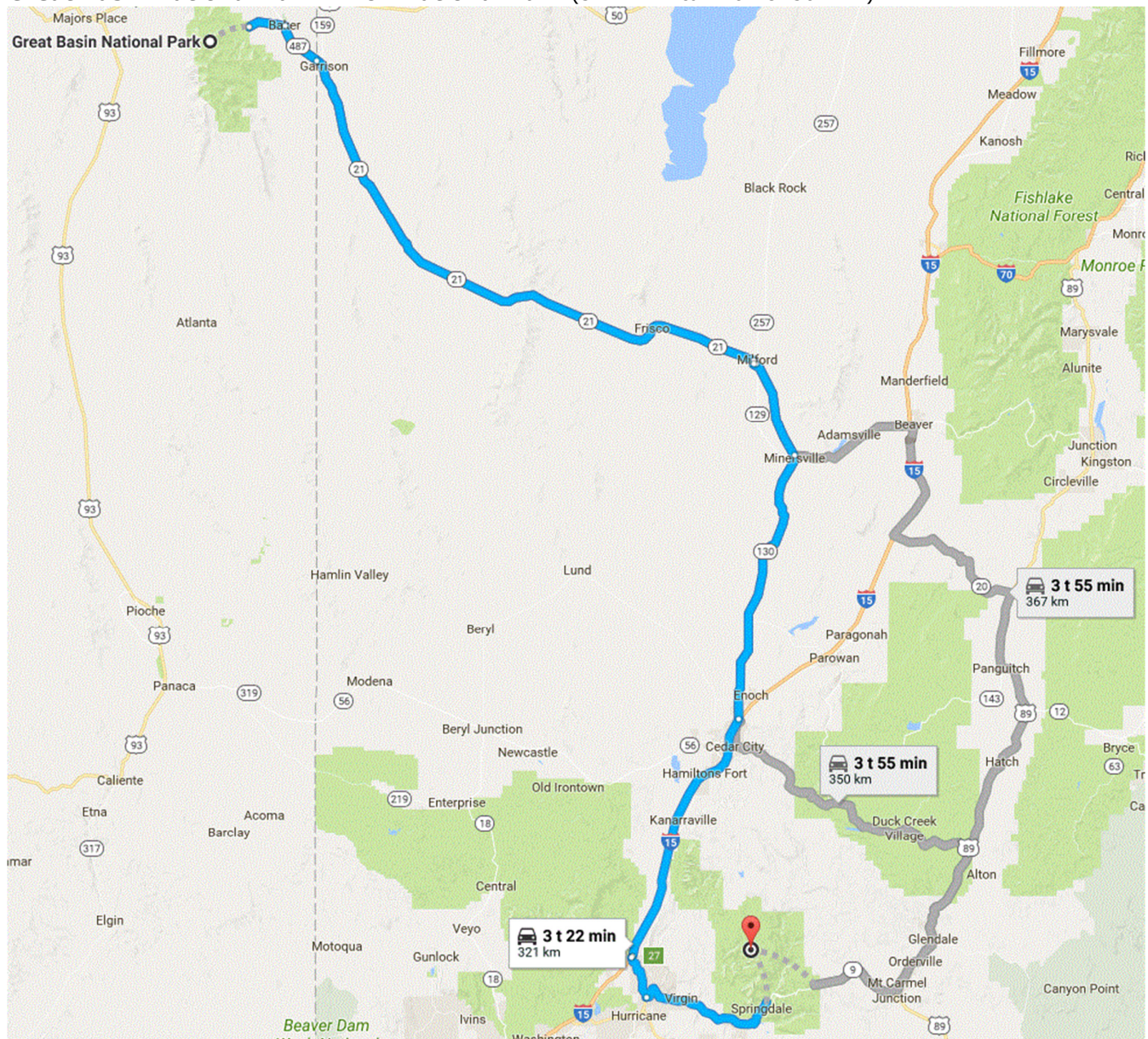
Vejret i Baker (v/Great Basin National Park):

THU 9/21	FRI 9/22	SAT 9/23
28° / 11°	27° / 9°	28° / 10°
Mostly cloudy, showers around	Some sun, a t-storm in spots	Mostly sunny
Hist. Avg. 23° / 2°	Hist. Avg. 23° / 2°	Hist. Avg. 23° / 2°



Lørdag den 23. september 2017:

Great Basin National Park - Zion National Park (321 km – ca. 4 timer 30 min.)




Campingplads?

Lørdag den 23. – søndag 24 september 2017:

Zion National Park

Utahs sydligste nationalpark beskytter en verden af smalle, labyrintiske kløfter, grædende klipper, sandstensgrotter og frodige hængende haver. I modsætning til andre ørkenparker i det sydlige Utah er det vandets tilstedeværelse, der definerer denne park, og frodige flodbredder er fyldt med træer og græsarter, der tilføjer prægtige farver til Zions allerede forblændende ørkenpalet. En gåtur op gennem Virgin River, der er omkranset af Zion Narrows' smalle kløftvægge, er indbegrebet af parkens oplevelser. Men parkens omdrejningspunkt er den spektakulære Zion Canyon, der lokker 2,7 millioner besøgende til hvert år. Man kan udforske bunden af kløften på afslappende vis til fods, på cykel eller med shuttlebus, eller man kan teste sin krop (og sjæl) ved at vandre den hårrejsende vandrerute langs klippesider til Angels Landing. Dem, der klarer det til toppen af Zions mest berømte vandretur, bliver belønnet med en hjertestoppende 360 graders udsigt over Zion Canyon. Uanset hvordan du oplever denne nationalpark, vil du ikke forlade den uberørt.



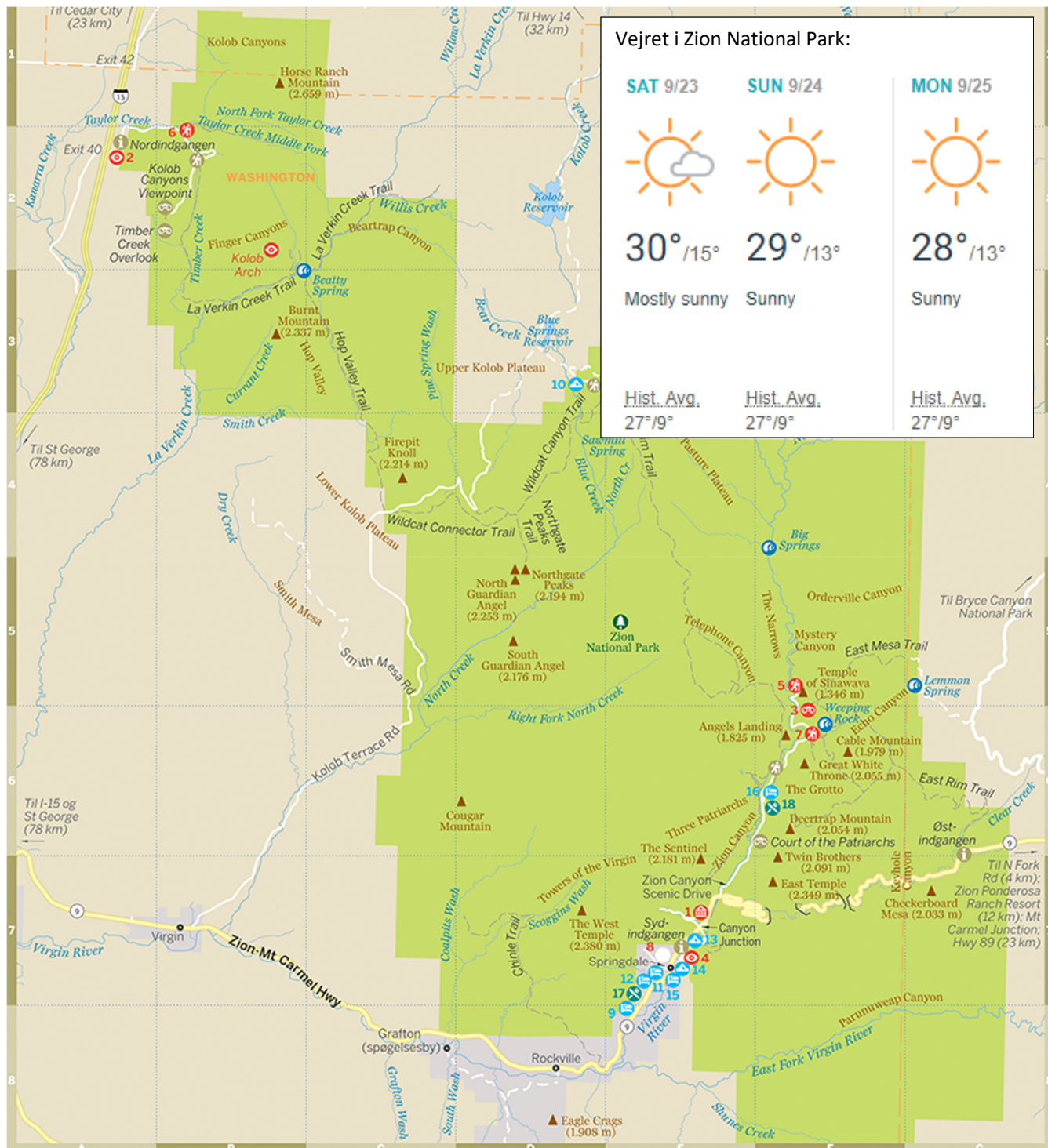
Tur-forslag: 2 dage

1) Zion Canyon Scenic Drive: Hop på en shuttlebus fra Zion Canyon Visitor Center, og sno dig vej gennem de tårnhøje røde klipper i Zion Canyon. Shuttlebussen stopper ved alle vandrerruter langs vejen.

2) Zion Lodge: Slut aftenen af med at vandre rundt på grunden til dette historiske hotel, inden du forkæler dig selv med aftensmad på dets anerkendte Red Rock Grill.

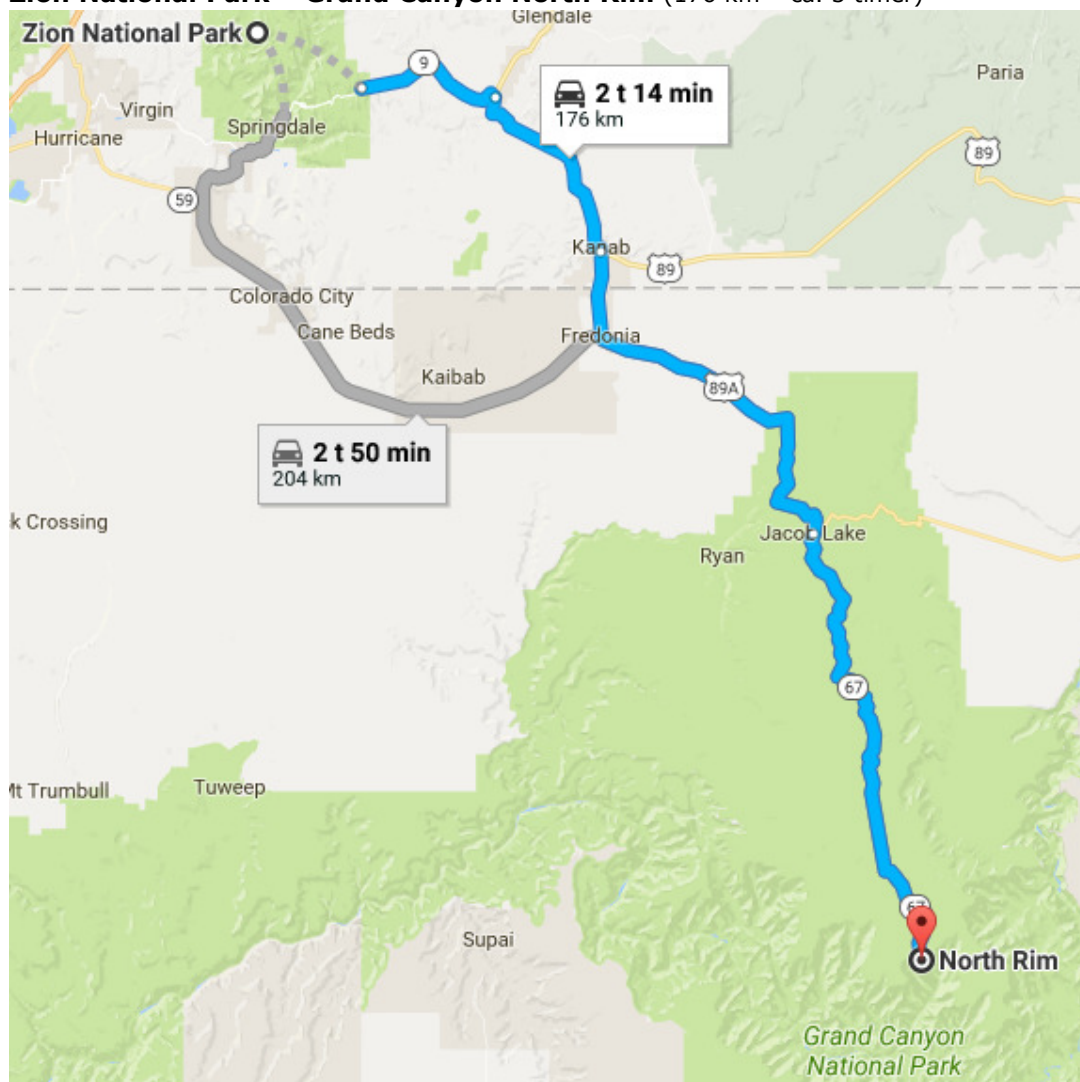
3) Angels Landing: Stå tidligt op, og sæt dine lår på den ultimative prøve ved at vandre op til Angels Landing. Den 360

4) Watchman Trail: Efter en afslappende eftermiddag, og så snart dine ben har restitueret, og varmen er aftagende, så følg denne vandrerute langs Virgin River op til foden af Bridge Mountain. Udkigspunktet her er det bedste sted at se solnedgangen i Zion.



Mandag den 25. september 2017:

Zion National Park – Grand Canyon North Rim (176 km – ca. 3 timer)



Vejret i
Grand
Canyon:

MON 9/25



27° /12°

Abundant
sunshine

Hist. Avg.
23°/2°

TUE 9/26



27° /11°

Brilliant
sunshine

Hist. Avg.
22°/2°

Campingplads?

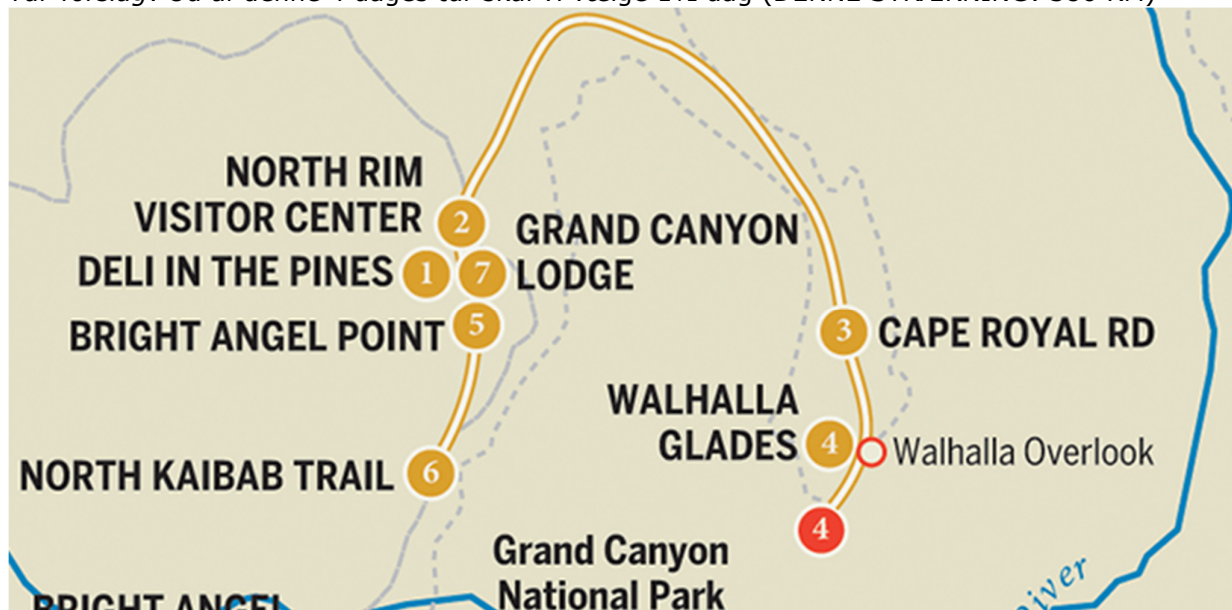
Mandag den 25. – tirsdag den 26. september 2017:

Grand Canyon North Rim

En enkelt hytte af sten og træ med gulv til loft-vinduer ligger direkte på kanten af kløften, og kilometervis af vandrestier snor sig gennem enge fyldt med vilde blomster, pileagtige asptræer og tårnhøje gulfyrrer. Hver aften fyldes hotellets lille solveranda med støvede, trætte vandrere med kasketter og rygsække. De snupper en øl fra saloonen og mænger sig på verandaen, mens de sidder i terrassestole og sammenligner noter og deler oplevelser. Efter solen er gået ned, de fleste børn er faldet til ro og mørket har tæmmet kløftens vildskab, skutter folk sig i deres fleecetrøjer og sidder roligt og ser på stjerner, indånder kløftens tomhed og lytter til stilheden. Det her er det venligere, mildere Grand Canyon, og så snart du har været her, vil du aldrig se kløften fra andre steder.



Tur-forslag: Ud af denne 4 dages tur skal vi vælge 1½ dag (DENNE STRÆKNING: 386 KM)



1) Deli in the Pines: Vågn op på dag tre, pak bilen, og kør 346 km til Grand Canyons North Rim. Så snart du ankommer, så ryst kørekramperne af dig, og spis frokost på denne ydmyge, men lækre deli ved siden af Grand Canyon Lodge.

2) North Rim Visitor Center: Kig forbi det eneste besøgscenter på nordkanten, stil spørgsmål, få vejrudsigten, og orientér dig om parken.

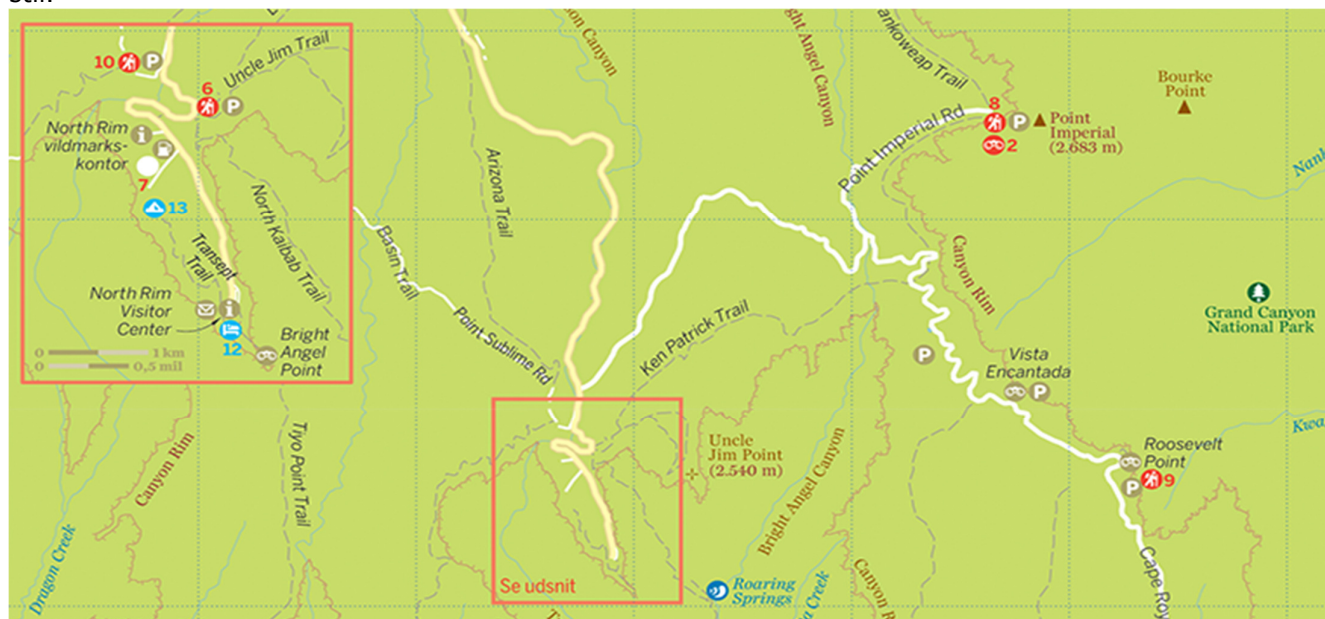
3) Cape Royal Rd: Når du er mæt og har slappet af, så hop ind i bilen igen, og tilbagelæg den korte køretur til Cape Royal, hvor du kan forbløffes over udsigten over Colorado River under dig. Det er det eneste sted på nordkanten, hvor man rent faktisk kan se floden.

4) Walhalla Glades: Mens du kører på Cape Royal Rd, så stop ved Walhalla Overlook, og udforsk ruinerne af de antikke pueblo-folks sommerhuse.

5) Bright Angel Point: Slut aftenen af med at se solnedgangen fra dette ikoniske udkigspunkt, der ligger for enden af en kort, asfalteret sti langs en smuk skrænt over kløften.

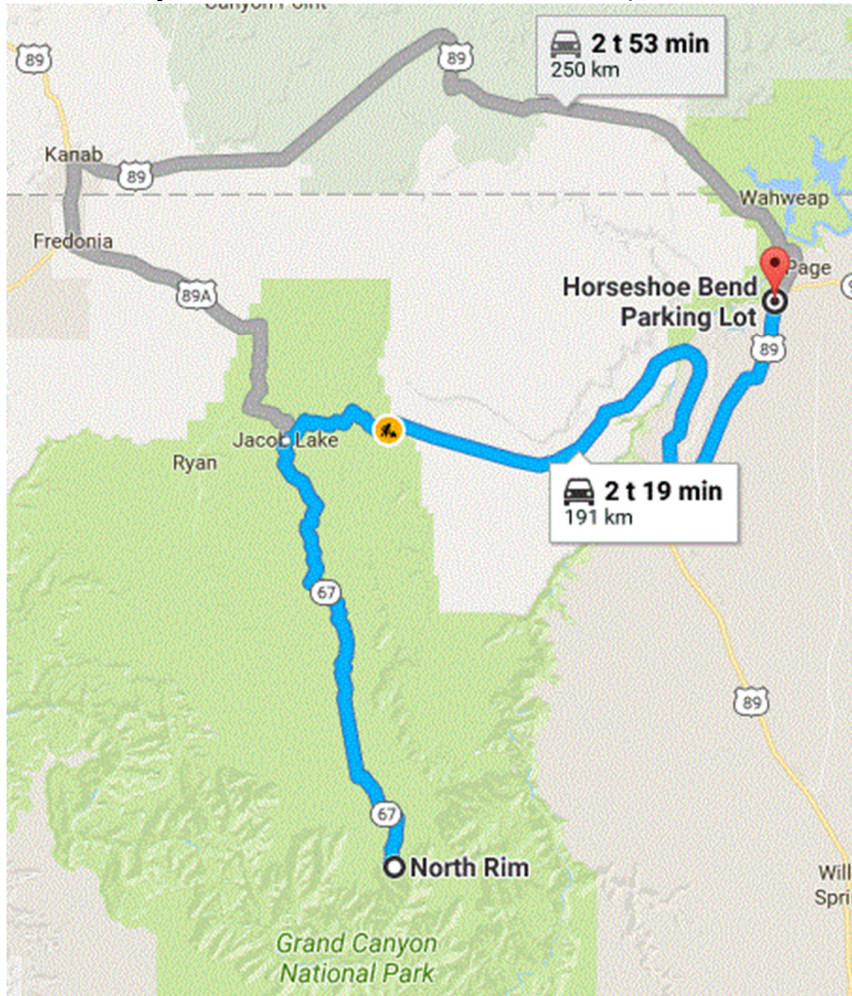
6) North Kaibab Trail: Stå op med solen på fjerdedagen, og vandr ned i kløften ad North Kaibab Trail. Dem, der hellere vil springe over vandreturen, kan hyre et muldyr og ride derned. Det er vigtigt at starte tidligt.

7) Grand Canyon Lodge: Efter at have prustet og stønnet dig vej tilbage til toppen, så snup en iskold øl fra hotellets bar. Og slå dig så ned i en havestol, og nyd Grand Canyons solnedgang med komfort og stil.



Onsdag den 27. september 2017:

Grand Canyon North Rim - Horseshoe Bend (191 km – ca. 3 timer)



**Onsdag den 27. september:
Horseshoe Bend**

Horseshoe Bend (Hesteskosvinget) er betegnelsen for en hesteskoformet mæander af Colorado River beliggende nær byen Page i Arizona i det vestlige USA.

Svinget er lokalt kendt som "King Bend".

Det ligger 8,7 kilometer nedstrøms fra Glen Canyon Dam og Lake Powell beliggende i Glen Canyon National Recreation Area, omkring seks kilometer sydvest for Page.

Horseshoe Bend er tilgængelig efter en 800 meter lang vandretur fra U.S. Route 89, og den kan ses fra den stejle klint ovenfor.

Ifølge Googles terrænkort ligger udsigtspunktet 1.300 meter over havets overflade, og da Colorado-floden ligger 980 meter over havets overflade, gør det til en betagende 320 meters fald.

Campingplads?

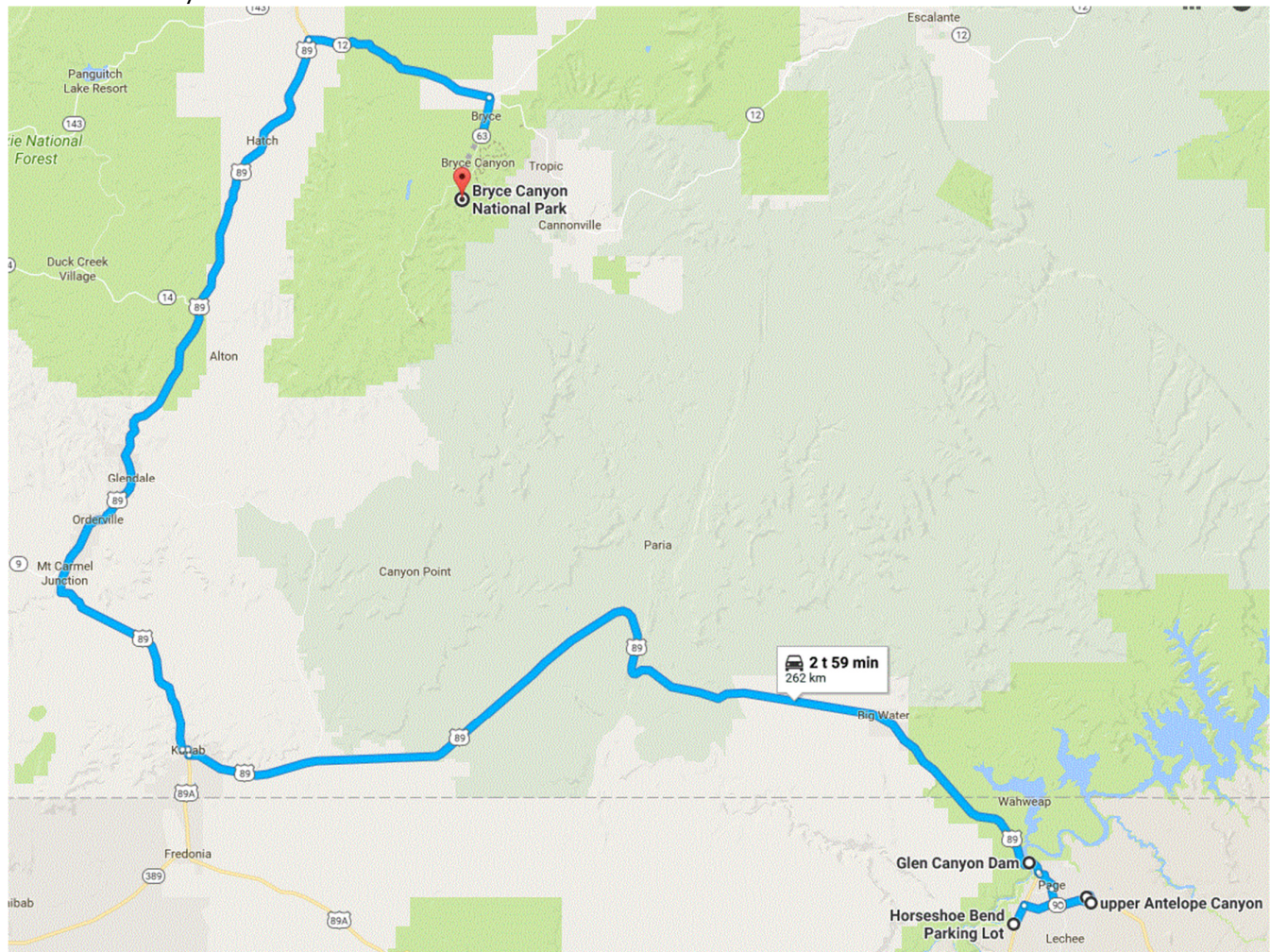


Torsdag den 28. september 2017:

Horseshoe Bend – Upper og Lower Antelope Canyon – Glen Canyon Dam - Bryce Canyon National Park

(262 km – ca. 4 timer)

På vejen fra Horseshoe Bend til Bryce Canyon National Park besøger vi Upper og Lower Antelope Canyon samt Glen Canyon Dam.



Upper og Lower Antelope Canyon

Antelope Canyon er en smal og dyb kløft i det sydvestlige USA. Kløften er den mest besøgte og fotograferede i området. Den ligger i den semi-autonome Navajo nation nær byen Page i Arizona. Antelope Canyon består af to separate kløfter, der benævnes Upper Antelope Canyon eller The Crack; samt Lower Antelope Canyon eller The Corkscrew.

På navajosproget 'dené bizaad' kaldes Upper Antelope Canyon "Tse' bighanilini", hvilket betyder "stedet hvor vand løber gennem sten". Lower Antelope Canyon kaldes "Hasdestwazi", eller "spiralformede stenhvælvinger."



Glen Canyon Dam

Glen Canyon Dam, dæmning på Coloradofloden i Arizona, USA, nær grænsen til Utah; den blev opført 1956-64 trods voldsomme miljøprotester. Dæmningssøen, den 300 km lange Lake Powell, er et meget populært feriemål.



Campingplads?

Fredag den 29. september 2017:

Bryce Canyon National Park

Ved igen at bevise, at den er naturens bedste kunstner, har erosion formet det sydlige Utahs Paunsaugunt Plateau til et bizart landskab af sandslotlignende spir, smalle kløfter, kalkstensbuer, finner og vinduer. Faktisk er Bryce Canyon National Park slet ikke en kløft, men en række naturlige amfiteatre klemte inde langs kanten af et 29 km langt plateau. Parkens Pink Cliffs markerer det øverste trin af Grand Staircase, en gigantisk geologisk terrasse, der går hele vejen ned til Grand Canyon. Vandrer- og rideruter går ned til Bryces 300 m høje amfiteatre gennem en labyrint af tårnhøje stendaggerter kaldet 'hoodoos'. I bunden af Bryce ligger det samme lag af klipper, der danner det geologiske tag i det nærliggende Zion. Da Bryce er højere beliggende end Zion, er luften renere og tørrere, hvilket betyder bedre sigtbarhed. På klare nætter kan man se hele vejen til Andromedagalaksen, små 35 millioner km borte. Og om dagen, som man stirrer ned mod jorden fra et udkigspunkt i Bryce Canyon, virker landskabet uendeligt. Man skulle ikke tro, at dette er den mindste nationalpark i det sydlige Utah.

Tur-forslag: 1 dag

5) Bryce Canyon: Kør ud til Bryce Canyon National Park, orientér dig, og tilbring dagen med at udforske seværdighederne og udsigten langs Bryce Canyon Scenic Dr.

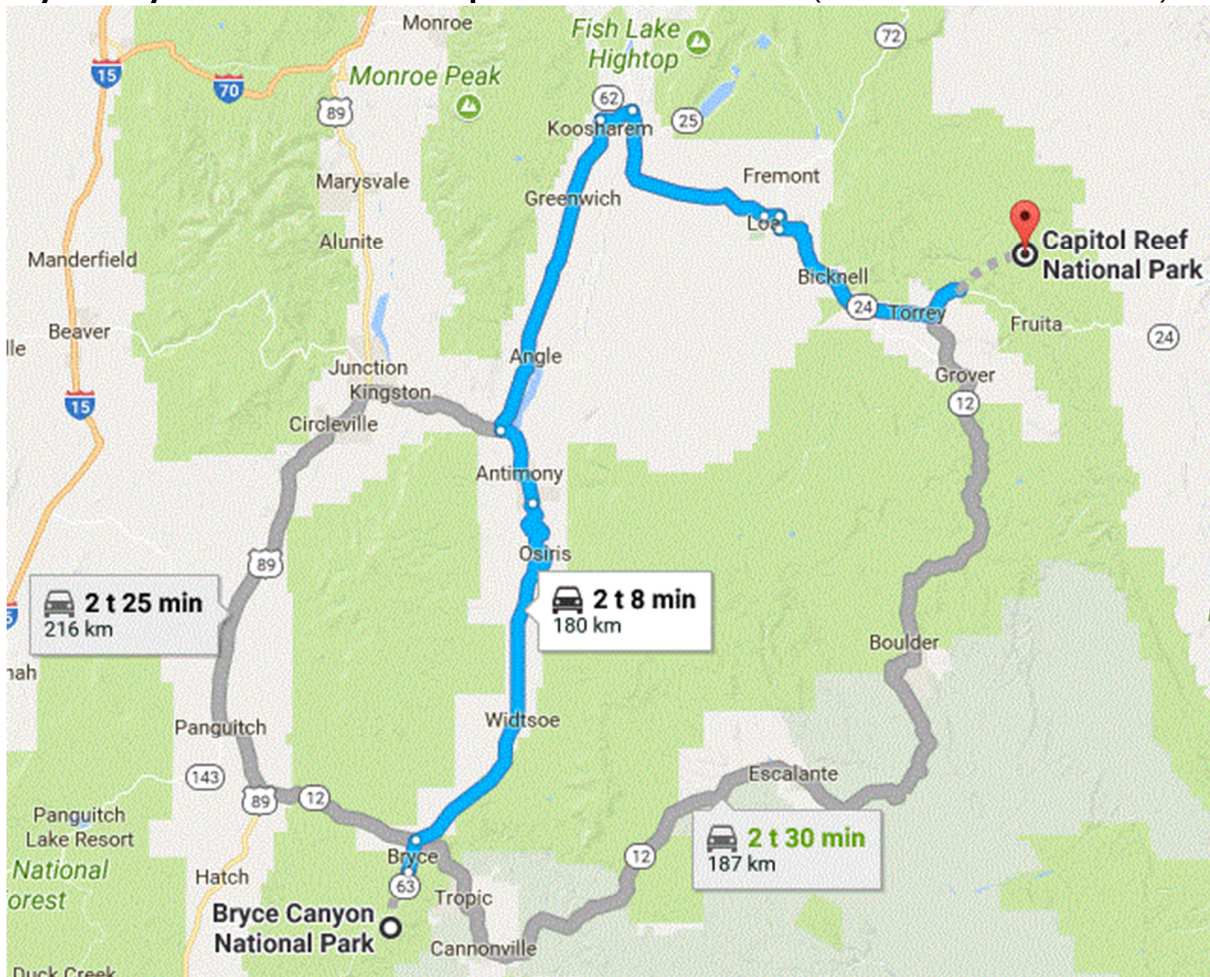
6) Rim Trail: Mod slutningen af dagen, så tag tilbage til nordenden af dalen, og vandrer en del af eller hele Rim Trail. Den hovedsageligt nemme sti går fra Fairyland Point til Bryce Point og passerer nogle af de mest imponerende udsigtspunkter i parken.

Der er også et tur-forslag på yderligere 2 dage.



Lørdag den 30. september 2017:

Bryce Canyon National Park – Capitol Reef National Park (180 km – ca. 2 timer 50 min.)



Vejret i
Capitol
Reef
National
Park:

SAT 9/30



21° / 3°

Mostly sunny

Hist. Avg.
18° / -1°

Campingplads?

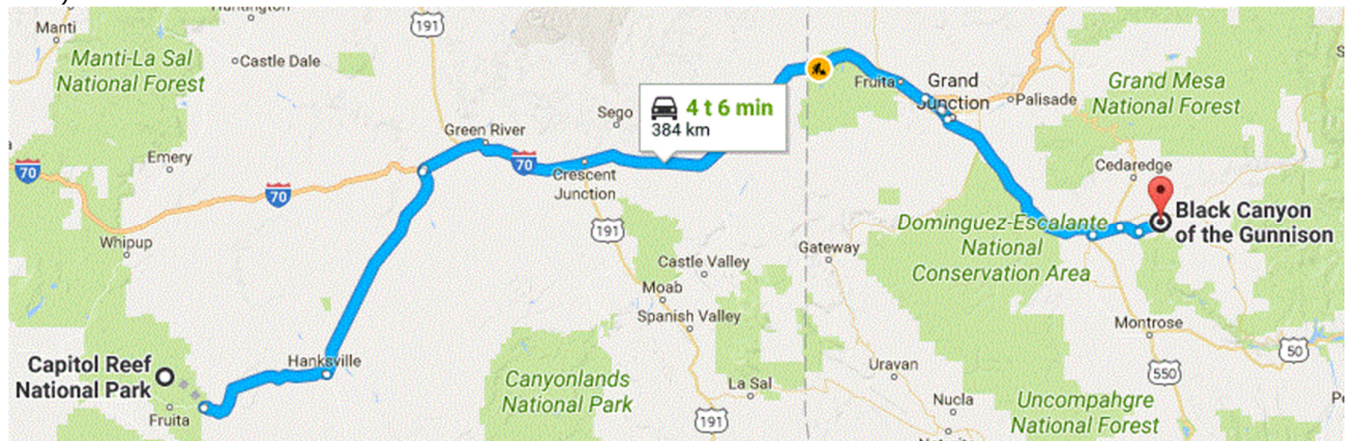
Capitol Reef National Park

Capitol Reef National Park er en nationalpark i den sydlige del af delstaten Utah, USA. Parken blev etableret 18. december 1971, og er på 978.95 km² (160 km lang og relativt smal). Fra maj til september er den mest populære besøgstiden for turister og parken havde 617,208 besøgende i 2009. Parken ligger omkring den 160 kilometer lange klippefold (monoklin) Waterpocket Fold, som viser jordens geologiske lag. Andre naturlige forekomster er monolitter og sandstensklinter. Området er opkaldt efter de hvide klippekupler af Navajo-sandsten, som ligner United States Capitol-bygningen. Aktiviteter i parken omfatter blandt andet vandreture, ridning og guidede køreture.



Søndag den 1. oktober 2017:

Capitol Reef National Park - Black Canyon of the Gunnison National Park (384 km – ca. 5 timer 30 min.)



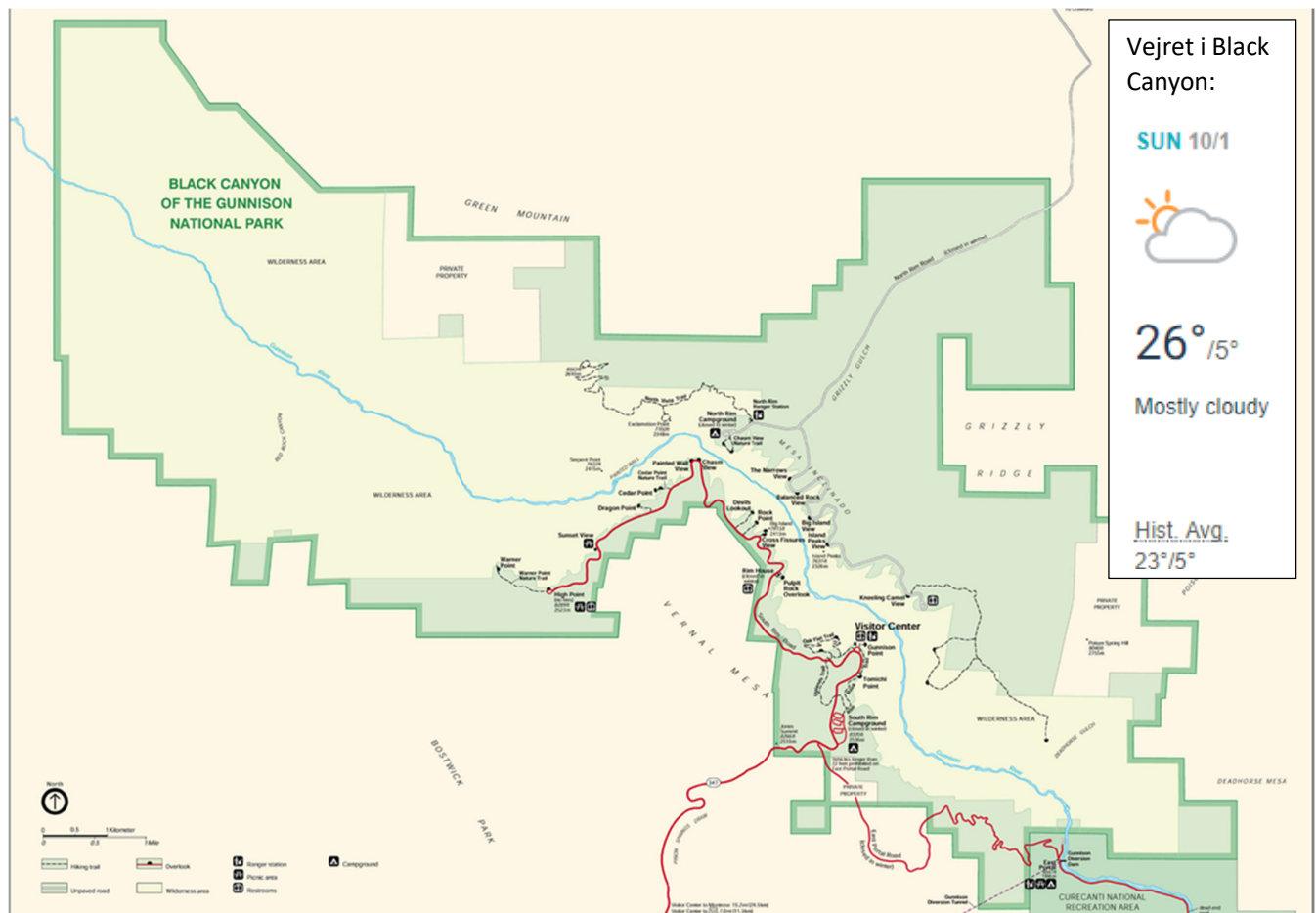
Campingplads?

Black Canyon of the Gunnison National Park

Black Canyon of the Gunnison National Park er en nationalpark i den vestlige del af delstaten Colorado i USA. Parken er 122 km² i størrelse. Hele canyonen er ca. 75 km lang, hvoraf ca. 20 km er indenfor nationalparken.

En fjerdedel af Gunnisonfloden beskyttes af parken, hvor der er mørke kløftvægge fra prækambriumæraen. Kløften har meget stejle nedstigninger, og benyttes til rafting og bjergklatring. Den smalle, stejle kløft, lavet af gnejs og glimmerskifer, er ofte i skygge og synes sort, deraf navnet Black Canyon, den sorte kløft.

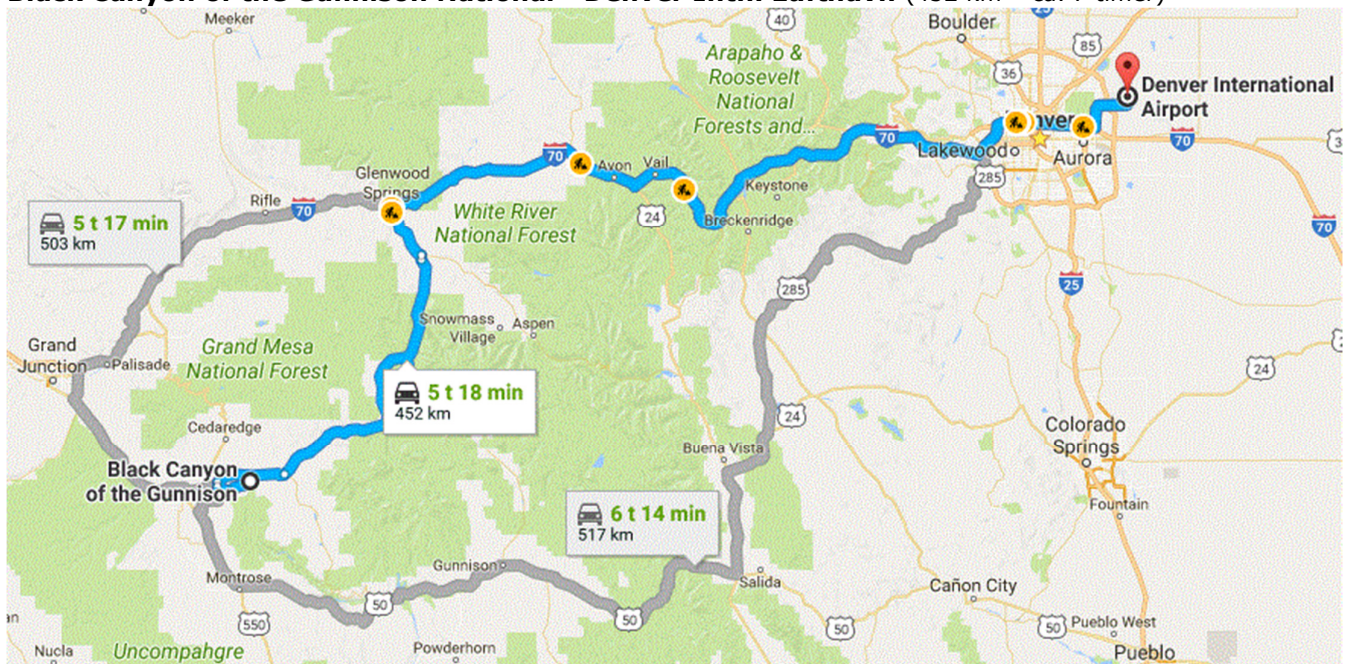
De dybeste og mest dramatiske dele af canyonen ligger i parken, men canyonen fortsætter opover ind i Curecanti National Recreation Area og nedstrøms ind i Gunnison Gorge National Conservation Area.





Mandag den 2. oktober 2017:

Black Canyon of the Gunnison National - Denver Intl. Lufthavn (452 km - ca. 7 timer)



Tirsdag den 26. – onsdag den 27. september 2017:

FLY LH 447 - LUFTHANSA TIR 26 SEPTEMBER 2017

AFGANG: DENVER, CO (DENVER INTERNATIONAL) 26 SEP 17:25
ANKOMST: FRANKFURT, DE (FRANKFURT INTL), TERMINAL 1 27 SEP 11:00
FLYRESERVATIONSREF: LH/JW2MMZ
RESERVATION BEKRAEFTET, OEKONOMI (K) REJSETID: 09:35

TILLADT BAGAGE: 1PC
SAEDE: 50A BEKRAEFTET FOR ANDERSEN/KURT MR
SAEDE: 50B BEKRAEFTET FOR MOELLER/PREBEN MR
SAEDE: 50C BEKRAEFTET FOR
PETERSEN/NIELSCHRIAN MICHAELSEN MR

FORPLEJNING: USPECIFICERET MALTID

DIREKTE DENVER, CO TIL FRANKFURT
FLYTYPE: BOEING 747-400

FLY LH 838 - LUFTHANSA ONS 27 SEPTEMBER 2017

AFGANG: FRANKFURT, DE (FRANKFURT INTL), TERMINAL 1 27 SEP 12:10
ANKOMST: BILLUND, DK (BILLUND) 27 SEP 13:25
FLYRESERVATIONSREF: LH/JW2MMZ
RESERVATION BEKRAEFTET, OEKONOMI (K) REJSETID: 01:15

TILLADT BAGAGE: 1PC
FORPLEJNING: SNACK ELLER BRUNCH

DIREKTE FRANKFURT TIL BILLUND
FLYTYPE: AIRBUS INDUSTRIE A319

